

**CATÁLOGO DE XACEMENTOS ARQUEOLÓXICOS
CONCELLO DE FRADES**

NOME	Mámoa de Vilarello	GRAO DE PROTECCIÓN III	CÓDIGO GA15038018
PARROQUIA	Moar (Santaia)	PLANIMETRÍA (E. 1:10.000) CX-2 (E. 1:5.000) C-10	
LUGAR	Vilarello	COORD. U.T.M. X 554.200 Y 4.765.123	Alt. 345 m s.n.m.

A. TIPOLÓXICA Túmulo megalítico
A. CULTURAL Neolítico

DESCRICIÓN Durante a campaña de prospección levada a cabo o presente ano, non puido detectarse sobre o terreo ningún tipo de estrutura ou material arqueolóxico que puidera confirmar a existencia deste xacemento.

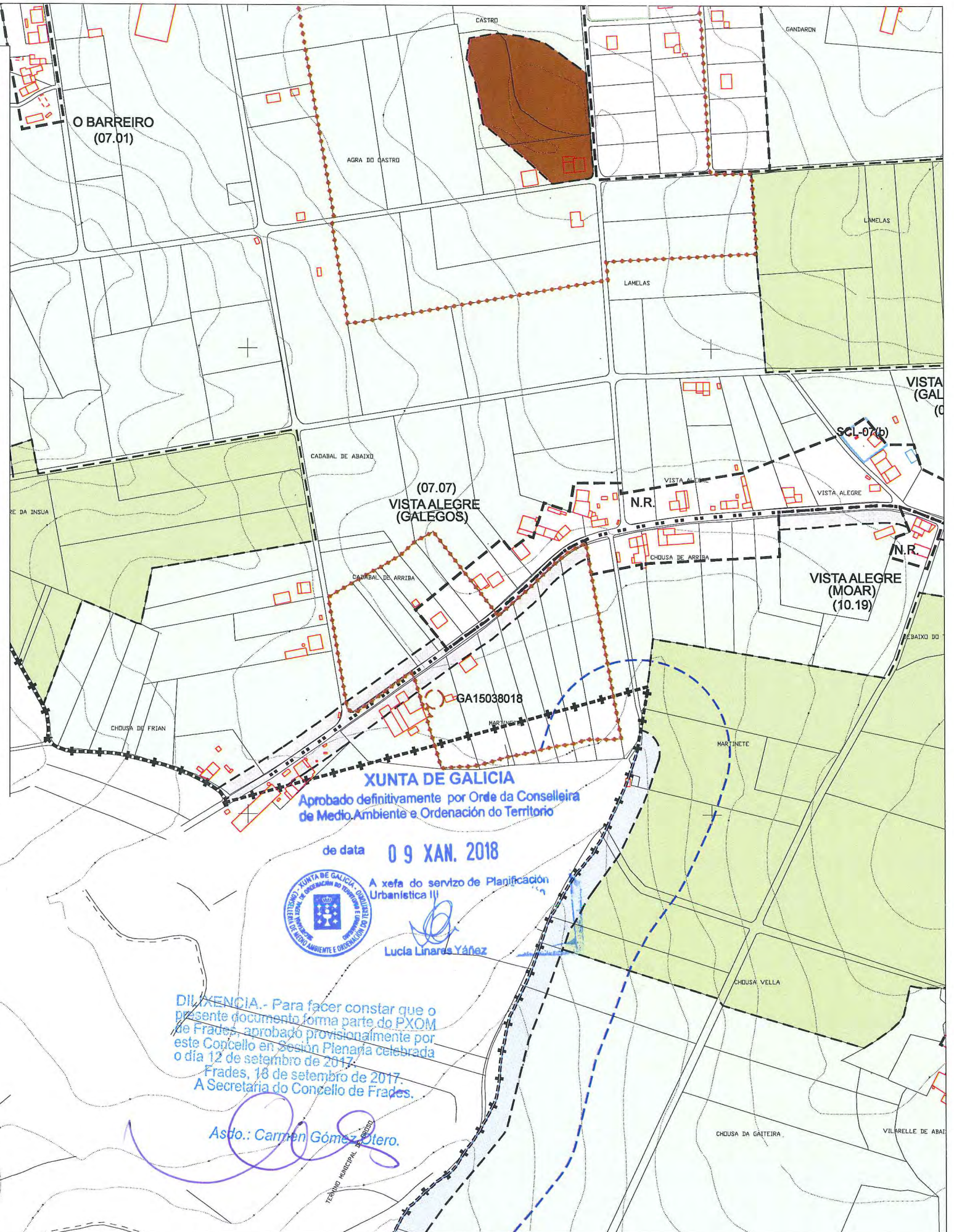


Tendo en conta estas circunstancias, é moi posible que o xacemento fose destruído nos últimos anos, ben como consecuencia da continuidade das actividades agrícolas levadas a cabo nesta zona, ou como consecuencia da construción dunha casa situada nesta zona.

En calquera caso, nestes momentos é totalmente imposible determinar nin a posición exacta do xacemento nin a causa da súa destrución.

ÁREA DE PROTECCIÓN INTEGRAL
(non se delimitou)

ÁREA DE CAUTELA
Entorno adaptado ó redor do perímetro máis externo do ben



- ÁREA DE PROTECCIÓN INTEGRAL DO XAC. ARQUEOLÓXICO (GRAO II.1)**
- LÍMITE DA ÁREA DE RESPETO XACEMENTO ARQUEOLÓXICO (GRAO II.2)**
- PROTECCIÓN NON INTEGRAL (GRAO III)**

DILIXENCIA - Para facer constar que o presente documento forma parte do PXOM de Frades, aprobado provisionalmente por este Concello en Sesión Plenaria celebrada o día 12 de setembro de 2017.
Frades, 18 de setembro de 2017.
A Secretaría do Concello de Frades.

Asdo.: *Carmen Gómez Otero.*



**CATÁLOGO DE XACEMENTOS ARQUEOLÓXICOS
CONCELLO DE FRADES**

NOME	Mámoa da Revolta	GRAO DE PROTECCIÓN	III	CÓDIGO	GA15038019
PARROQUIA	Moar (Santaia)	PLANIMETRÍA	(E. 1:10.000) CX-2	(E. 1:5.000)	C-10
LUGAR	Vilarello	COORD. U.T.M.	X 555.040 Y 4.765.397	Alt.	376 m s.n.m.

A. TIPOLOXICA	Túmulo megalítico
A. CULTURAL	Neolítico

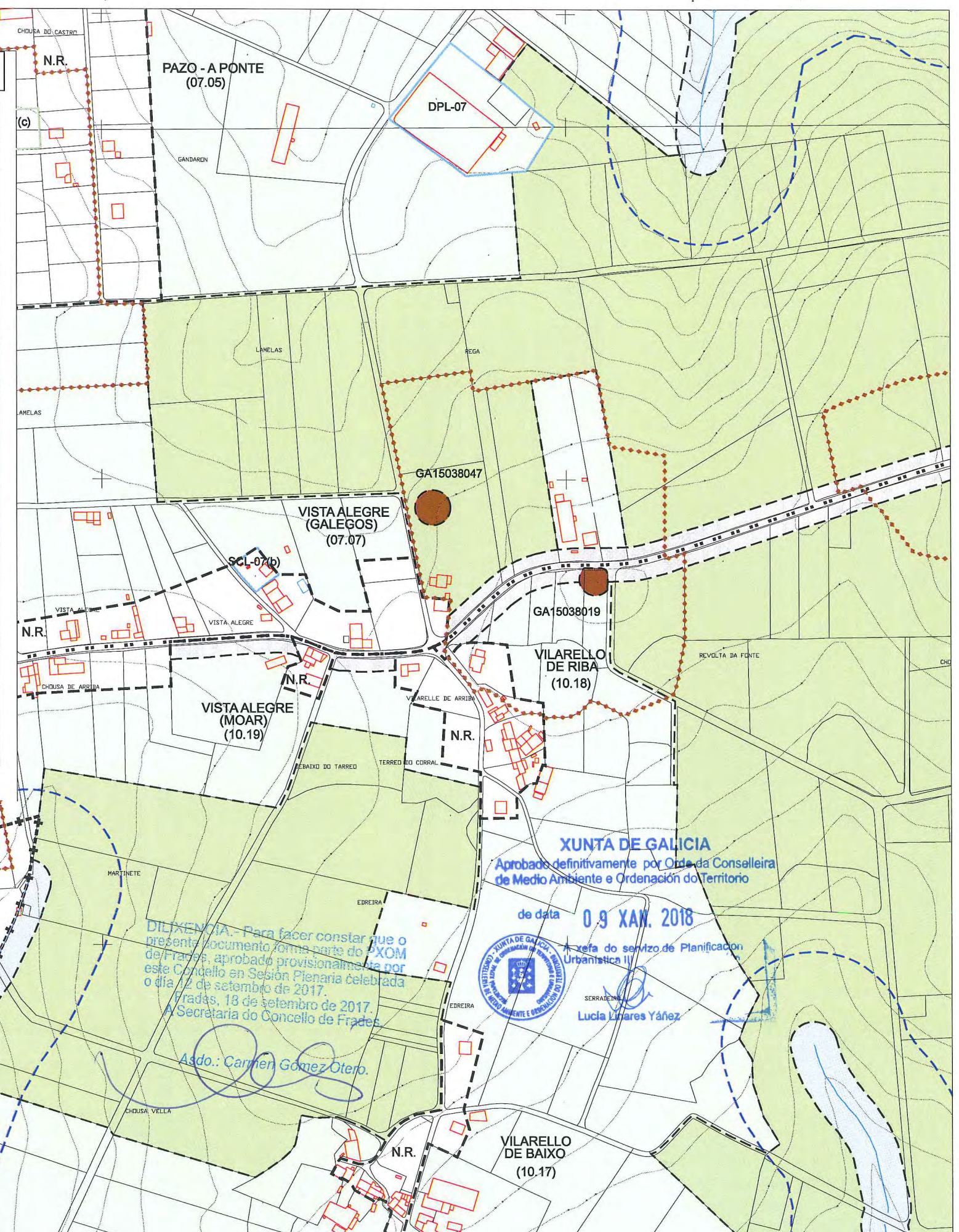
DESCRIPCIÓN Actualmente só se conserva o cadrante Suroeste do túmulo. As metades Norte e Leste foron destruídas, respectivamente, coa construción dunha estrada e unha pista da concentración parcelaria.



Tanto o xacemento como o seu contorno inmediato atópanse totalmente cubertos por unha densa capa de vexetación que só permite realizar un recoñecemento moi limitado da superficie do xacemento, impedindo facer unha valoración fiable sobre as dimensións da masa tumular conservada; aínda que a nivel orientativo pode estimarse nuns 8 m de radio e 1,5 m de altura.

Aparentemente, polo que se pode apreciar nos cortes da masa tumular resultantes da construción da estrada e a pista, parece tratarse dun túmulo térreo. Non se aprecia ningún tipo de coiraza nestes cortes.

ÁREA DE PROTECCIÓN INTEGRAL Superficie comprendida dentro do límite do perímetro máis externo do ben	ÁREA DE CAUTELA Entorno adaptado ó redor do perímetro máis externo do ben
--	---



XUNTA DE GALICIA
Aprobado definitivamente por Orde da Conselleira de Medio Ambiente e Ordenación do Territorio
de data **09 XAN. 2018**
Xefa do servizo de Planificación Urbanística II
Lucía Linares Yáñez

DILIXENCIA. Para facer constar que o presente documento forma parte do PXOM de Frades, aprobado provisionalmente por este Concello en Sesión Plenaria celebrada o día 12 de setembro de 2017.
Frades, 18 de setembro de 2017.
A Secretaría do Concello de Frades.
Asdo.: Carmen Gómez Otero.

	ÁREA DE PROTECCIÓN INTEGRAL DO XAC. ARQUEOLÓXICO (GRAO II.1)
	LÍMITE DA ÁREA DE RESPETO XACEMENTO ARQUEOLÓXICO (GRAO II.2)
	PROTECCIÓN NON INTEGRAL (GRAO III)

**CATÁLOGO DE XACEMENTOS ARQUEOLÓXICOS
CONCELLO DE FRADES**

NOME	Castro de Queirís	GRAO DE PROTECCIÓN II	CÓDIGO GA15038020
PARROQUIA	Moar (Santaia)	PLANIMETRÍA (E. 1:10.000) CX-2 (E. 1:5.000) C-10	
LUGAR	Queirís	COORD. U.T.M. X 554.620 Y 4.763.850	Alt. 348 m s.n.m.

A. TIPOLOXICA Asentamento fortificado
A. CULTURAL Idade do Ferro

DESCRIPCIÓN Castro formado por un recinto simple de forma tendente a circular, duns 100-120 m de diámetro.

O parapeto delimitador da croa é perfectamente visible nas zonas Norte, Oeste e Suroeste.

Na zona Sueste este parapeto foi destruído superficialmente, podendo seguirse o seu percorrido a través dunha pequena inflexión semicircular de escasa altura.

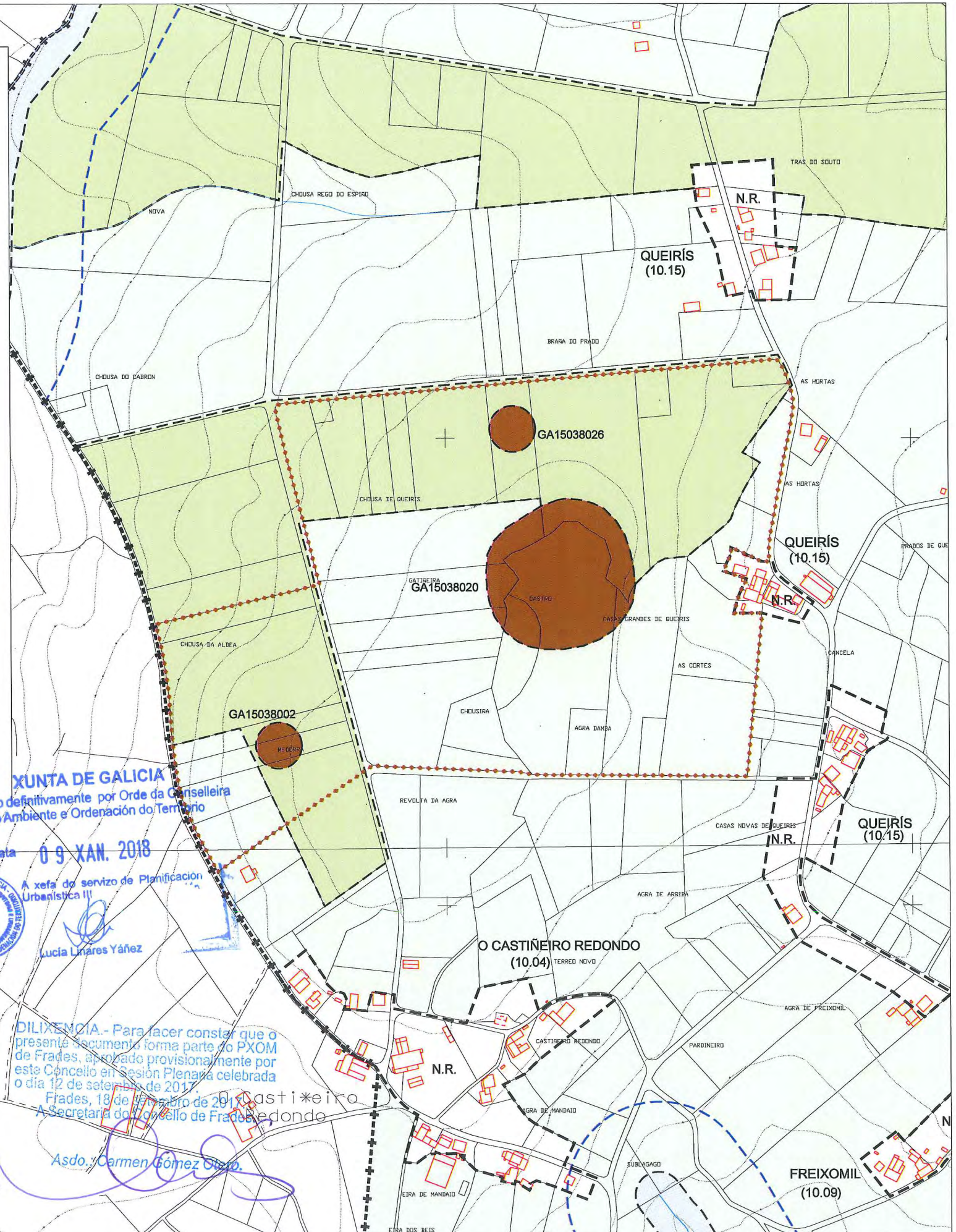
Exteriormente a este parapeto, nas zonas Suroeste, Oeste e Norte, consérvase un foxo de escasa fondura.

Aínda que sobre o castro se está desenvolvendo unha intensa actividade agrícola, que ocasionou a destrución superficial de parte das estruturas defensivas, os niveis habitacionais do asentamento deben atoparse relativamente ben conservados.



ÁREA DE PROTECCIÓN INTEGRAL
Superficie comprendida dentro do límite do perímetro máis externo do ben

ÁREA DE CAUTELA
Entorno adaptado ó redor do perímetro máis externo do ben



XUNTA DE GALICIA
 Aprobado definitivamente por Orde da Conselleira de Medio Ambiente e Ordenación do Territorio
 de data **09 XAN. 2018**
 A xefa do servizo de Planificación Urbanística III
 Lucía Linares Yáñez

DILIXENCIA. - Para facer constar que o presente documento forma parte do PXOM de Frades, aprobado provisionalmente por este Concello en Sesión Plenaria celebrada o día 12 de setembro de 2017.
 Frades, 18 de setembro de 2017.
 A Secretaría do Concello de Frades Redondo
 Asdo. Carmen Gómez Castro.

- ÁREA DE PROTECCIÓN INTEGRAL DO XAC. ARQUEOLÓXICO (GRAO II.1)**
- LÍMITE DA ÁREA DE RESPETO XACEMENTO ARQUEOLÓXICO (GRAO II.2)**
- PROTECCIÓN NON INTEGRAL (GRAO III)**

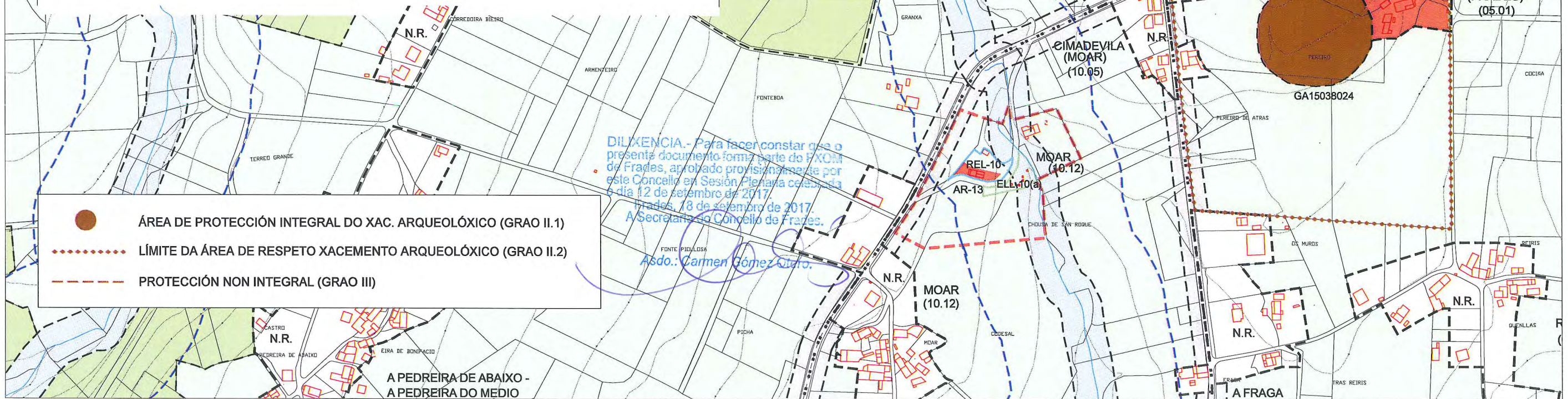
**CATÁLOGO DE XACEMENTOS ARQUEOLÓXICOS
CONCELLO DE FRADES**

NOME	Mámoa da Lagoa	GRAO DE PROTECCIÓN III	CÓDIGO GA15038021
PARROQUIA	Frades (S. Martiño)	PLANIMETRÍA (E. 1:10.000) CX-2 (E. 1:5.000) C-11	
LUGAR	Cimadevila	COORD. U.T.M. X 557.560 Y 4.765.400	Alt. 350 m s.n.m.
A. TIPOLOXICA	Túmulo megalítico		
A. CULTURAL	Neolítico		
DESCRIPCIÓN	Túmulo megalítico destruído durante a realización dunha repoboación forestal de eucaliptos, e do que actualmente descoñecemos as súas características arqueolóxicas.		
	<p>Na actualidade, no terreo só se aprecia unha pequena mancha arxilenta, cunha forma tendente a circular, na que se observa moito seixo de pequeno tamaño, e que topograficamente coincide cunha pequena elevación.</p> <p>Esta mancha arxilenta con seixo é totalmente diferente do terreo situado no seu contorno, formado por terra de cor negra.</p> <p>Sobre a superficie do túmulo destruído localizouse un pequeno fragmento de cerámica lisa de clara adscripción prehistórica, e a poucos metros cara ó Leste 9 fragmentos de cerámica campaniforme.</p>		



ÁREA DE PROTECCIÓN INTEGRAL Superficie comprendida dentro do límite do perímetro máis externo do ben	ÁREA DE CAUTELA Entorno adaptado ó redor do perímetro máis externo do ben
--	---

XUNTA DE GALICIA
Aprobado definitivamente por Orde da Conselleira de Medio Ambiente e Ordenación do Territorio
de data **09 XAN. 2018**
A xefa do servizo de Planificación Urbanística III
Lucía Linares Yañez



DILIXENCIA. Para facer constar que o presente documento forma parte do PXOM de Frades, aprobado provisionalmente por este Concello en Sesión Plenaia celebrada o día 12 de setembro de 2017, en Frades, 18 de setembro de 2017.
A Secretarías do Concello de Frades.
Asdo.: Carmen Gómez Claro.

	ÁREA DE PROTECCIÓN INTEGRAL DO XAC. ARQUEOLÓXICO (GRAO II.1)
	LÍMITE DA ÁREA DE RESPETO XACEMENTO ARQUEOLÓXICO (GRAO II.2)
	PROTECCIÓN NON INTEGRAL (GRAO III)

A PEDREIRA DE ABAIXO -
A PEDREIRA DO MEDIO



**CATÁLOGO DE XACEMENTOS ARQUEOLÓXICOS
CONCELLO DE FRADES**

NOME	A Medorra da Estivada Vella	GRAO DE PROTECCIÓN	III	CÓDIGO	GA15038022
PARROQUIA	Frades (S. Martiño)	PLANIMETRÍA	(E. 1:10.000) CX-2	(E. 1:5.000)	C-11
LUGAR	Cimadevila	COORD. U.T.M.	X 557.474 Y 4.765.411	Alt.	355 m s.n.m.
A. TIPOLOXICA	Túmulo megalítico				
A. CULTURAL	Neolítico				
DESCRICIÓN	<p>Durante a campaña de prospección levada a cabo o presente ano, non puido detectarse sobre o terreo ningún tipo de estrutura ou material arqueolóxico que puidera confirmar a existencia deste xacemento.</p> <p>Tendo en conta estas circunstancias, é moi posible que o xacemento fose destruído nos últimos anos, como consecuencia dalgunha das repoboacións forestais levadas a cabo nesta zona de monte no período de tempo comprendido entre as campañas de prospección desenvolvidas os anos 1988 e 1989 e o presente.</p> <p>En calquera caso, nestes momentos é totalmente imposible determinar nin a posición exacta do xacemento nin a causa da súa destrución.</p>				



ÁREA DE PROTECCIÓN INTEGRAL

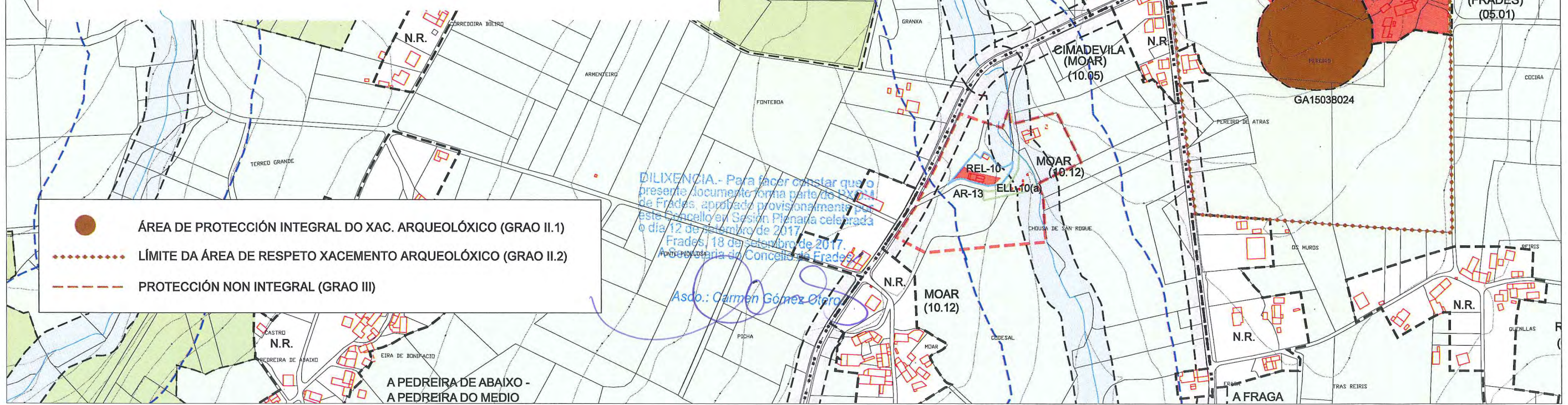
(non se delimitou)

ÁREA DE CAUTELA

Entorno adaptado ó redor do perímetro máis externo do ben

XUNTA DE GALICIA
 Aprobado definitivamente por Orde da Conselleira de Medio Ambiente e Ordenación do Territorio
 de data **09 XAN. 2018**
 A xefa do servizo de Planificación Urbanística III


 Lucía Linares Yáñez



- ÁREA DE PROTECCIÓN INTEGRAL DO XAC. ARQUEOLÓXICO (GRAO II.1)**
- LÍMITE DA ÁREA DE RESPETO XACEMENTO ARQUEOLÓXICO (GRAO II.2)**
- PROTECCIÓN NON INTEGRAL (GRAO III)**

DILIXENCIA.- Para facer constar que o presente documento forma parte do PDM de Frades, aprobado provisionalmente por este Concello en Sesión Plenaria celebrada o día 12 de setembro de 2017. Frades, 18 de setembro de 2017. Alcaldesa do Concello de Frades, Asdo.: Carmen Gómez Otero

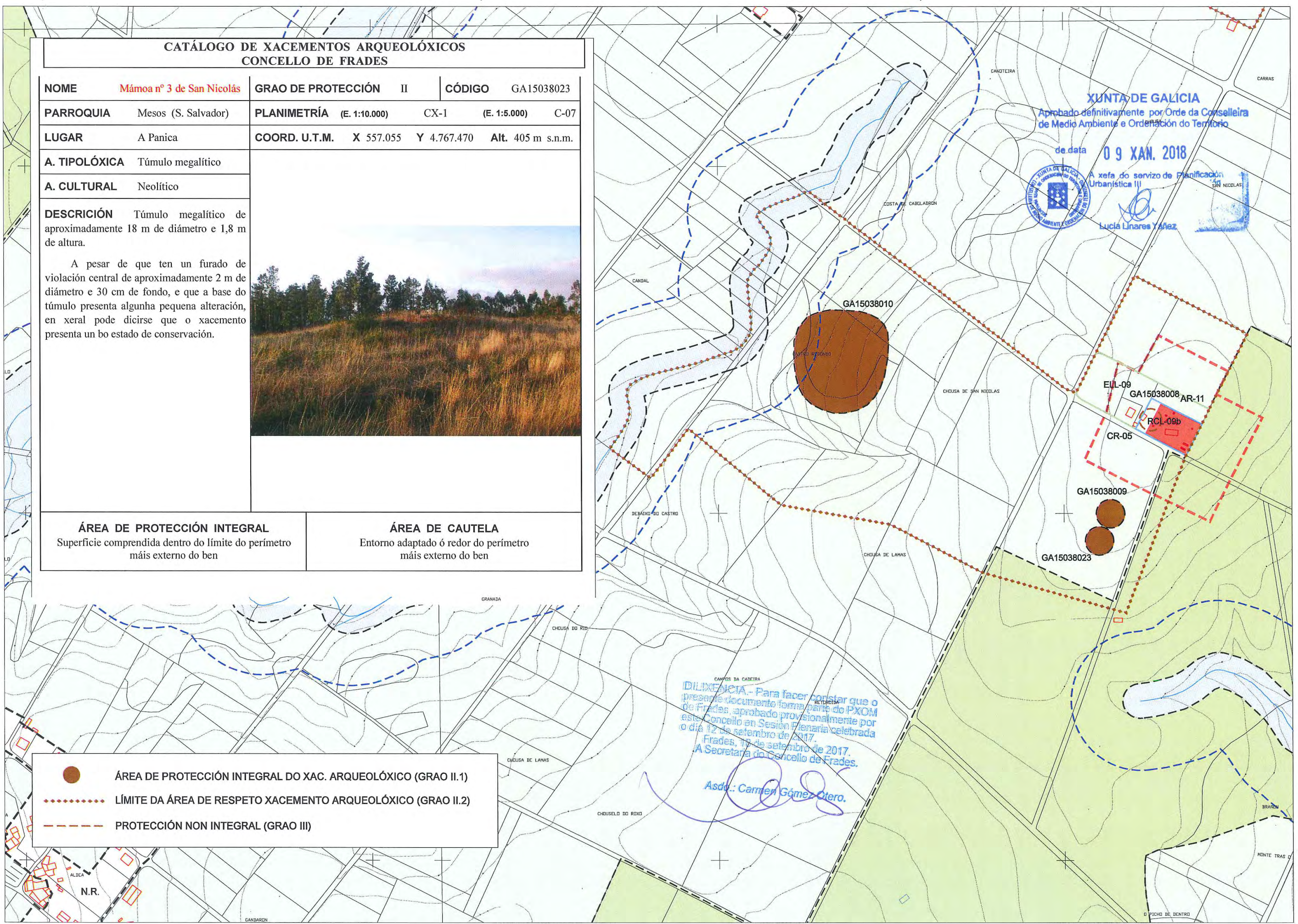
**CATÁLOGO DE XACEMENTOS ARQUEOLÓXICOS
CONCELLO DE FRADES**

NOME	Mámoa nº 3 de San Nicolás	GRAO DE PROTECCIÓN	II	CÓDIGO	GA15038023
PARROQUIA	Mesos (S. Salvador)	PLANIMETRÍA	(E. 1:10.000) CX-1 (E. 1:5.000) C-07		
LUGAR	A Panica	COORD. U.T.M.	X 557.055 Y 4.767.470	Alt.	405 m s.n.m.
A. TIPOLOXICA	Túmulo megalítico				
A. CULTURAL	Neolítico				
DESCRIPCIÓN	Túmulo megalítico de aproximadamente 18 m de diámetro e 1,8 m de altura.				
					
	<p>A pesar de que ten un furado de violación central de aproximadamente 2 m de diámetro e 30 cm de fondo, e que a base do túmulo presenta algunha pequena alteración, en xeral pode dicirse que o xacemento presenta un bo estado de conservación.</p>				




ÁREA DE PROTECCIÓN INTEGRAL
Superficie comprendida dentro do límite do perímetro máis externo do ben

ÁREA DE CAUTELA
Entorno adaptado ó redor do perímetro máis externo do ben

XUNTA DE GALICIA
Aprobado definitivamente por Orde da Conselleira de Medio Ambiente e Ordenación do Territorio
de data **09 XAN. 2018**
A xefa do servizo de Planificación Urbanística III
Lucía Linares Yáñez

DILIXENCIA. Para facer constar que o presente documento forma parte do PXOM de Frades, aprobado provisionalmente por este Concello en Sesión Plenaria celebrada o día 12 de setembro de 2017.
Frades, 17 de setembro de 2017.
A Secretaría do Concello de Frades.
Asda.: Carmen Gómez Otero.

-  **ÁREA DE PROTECCIÓN INTEGRAL DO XAC. ARQUEOLÓXICO (GRAO II.1)**
-  **LÍMITE DA ÁREA DE RESPETO XACEMENTO ARQUEOLÓXICO (GRAO II.2)**
-  **PROTECCIÓN NON INTEGRAL (GRAO III)**

**CATÁLOGO DE XACEMENTOS ARQUEOLÓXICOS
CONCELLO DE FRADES**

NOME	Castro de San Amaro	GRAO DE PROTECCIÓN	III	CÓDIGO	GA15038025
PARROQUIA	Frades (S. Martiño)	PLANIMETRÍA	(E. 1:10.000) CX-2 (E. 1:5.000) C-11		
LUGAR	O Vilar	COORD. U.T.M.	X 558.750 Y 4.765.810	Alt.	345 m s.n.m.

A. TIPOLOXICA	Asentamento fortificado
A. CULTURAL	Idade do Ferro

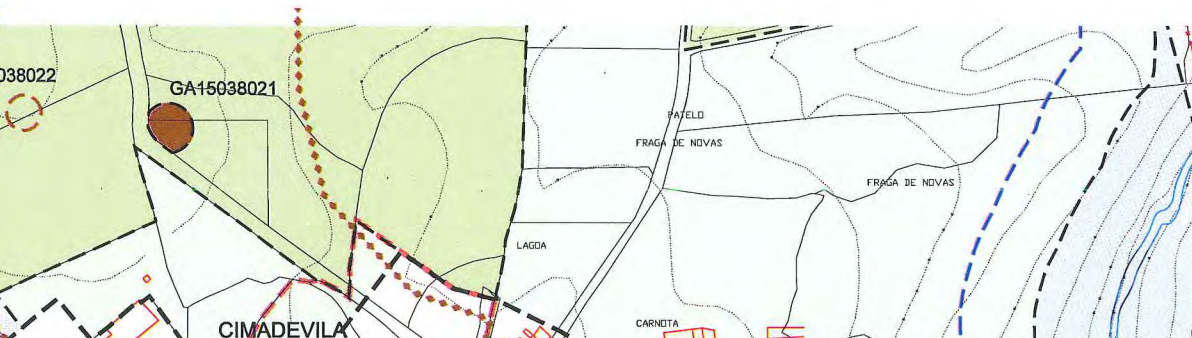
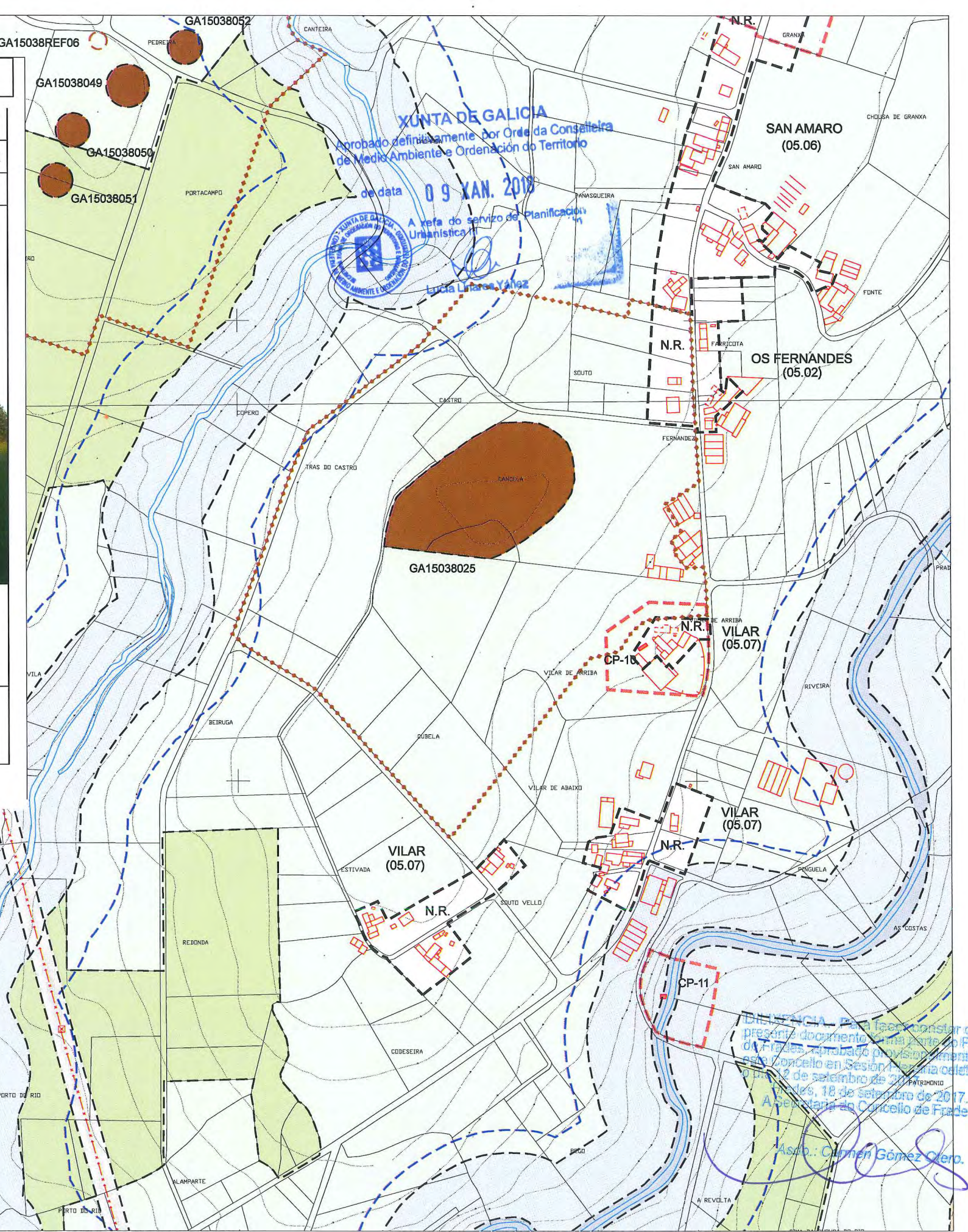
DESCRICIÓN Xacemento castrexo formado aparentemente por un só recinto simple de forma tendente a circular.



A intensa actividade agrícola desenvolvida nesta zona supuxo a destrución superficial da maior parte das estruturas defensivas do xacemento, neste momento só lixeiramente recoñecibles na zona Sur do castro, onde se poden apreciar, nun treito de aproximadamente 50 m, os restos do parapeto delimitador da croa cunha altura máxima de 1,5 m con respecto ó exterior.

A continuación deste obsérvanse os restos doutros dous parapetos dispostos tanxencialmente ó anterior, que completan o sistema defensivo nesta zona. Presentan unha altura aproximada de 1,5 m; sen que os escasos 50 m conservados clarifiquen como sería este sistema defensivo.

ÁREA DE PROTECCIÓN INTEGRAL Superficie comprendida dentro do límite do perímetro máis externo do ben	ÁREA DE CAUTELA Entorno adaptado ó redor do perímetro máis externo do ben
--	---



	ÁREA DE PROTECCIÓN INTEGRAL DO XAC. ARQUEOLÓXICO (GRAO II.1)
	LÍMITE DA ÁREA DE RESPETO XACEMENTO ARQUEOLÓXICO (GRAO II.2)
	PROTECCIÓN NON INTEGRAL (GRAO III)

DECLARACIÓN. Para constatar que o presente documento forma parte do PXOMI do Concello de Frades, aprobado provisionalmente por este concello en Sesión Plena celebrada o día 2 de setembro de 2017, e definitivamente por Asemblea do Concello de Frades, o día 18 de setembro de 2017.

Assob.: Carmen Gómez Otero.



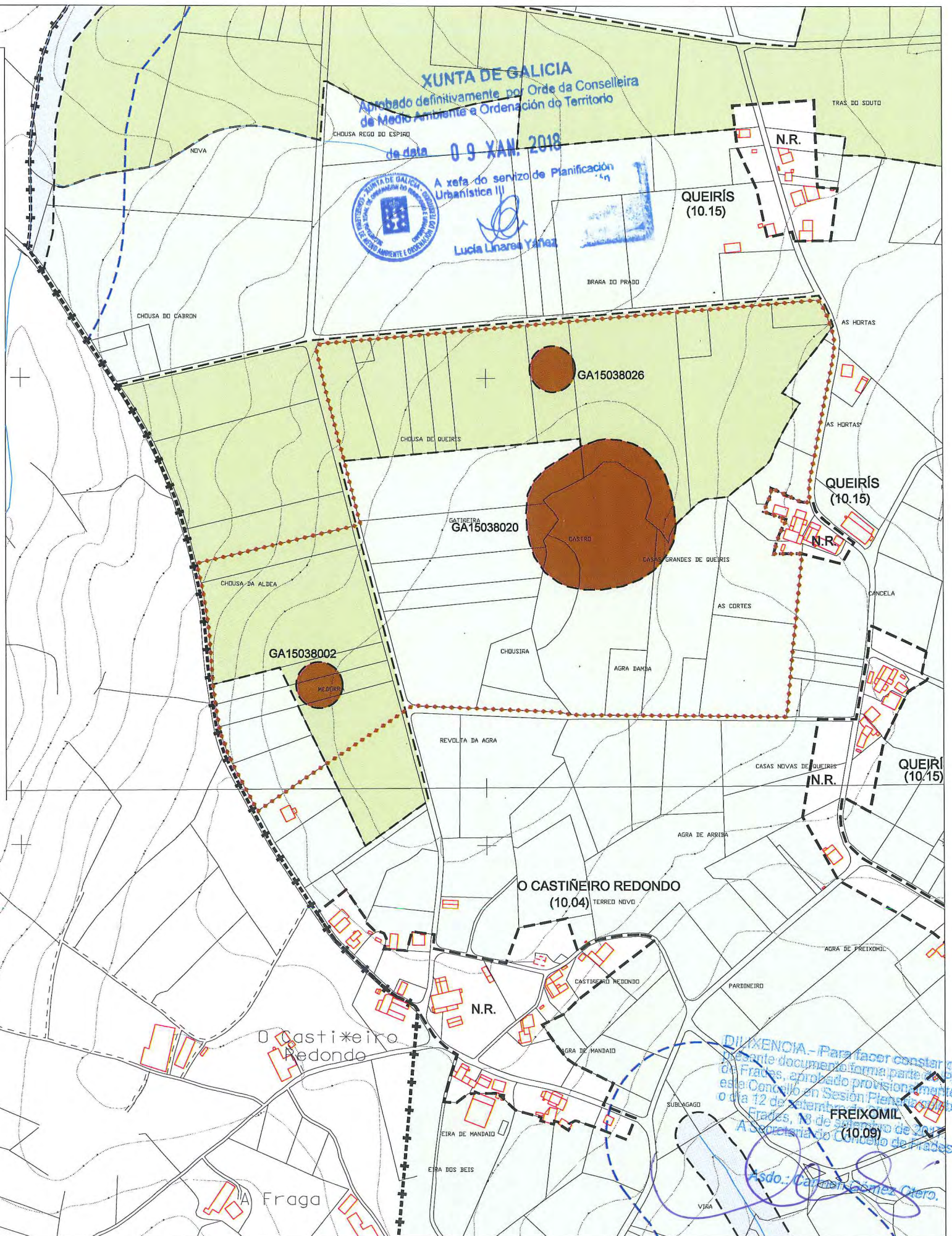
**CATÁLOGO DE XACEMENTOS ARQUEOLÓXICOS
CONCELLO DE FRADES**

NOME	M. da Chousa Nova do Queirís	GRAO DE PROTECCIÓN	II	CÓDIGO	GA15038026
PARROQUIA	Moar (Santaia)	PLANIMETRÍA	(E. 1:10.000) CX-2	(E. 1:5.000)	C-10
LUGAR	Queirís	COORD. U.T.M.	X 554.572 Y 4.764.010	Alt.	340 m s.n.m.
A. TIPOLOXICA	Túmulo megalítico				
A. CULTURAL	Neolítico				
DESCRIPCIÓN	Túmulo megalítico de aproximadamente 25 m de diámetro e 2 m de altura.				
	No centro do túmulo aínda se observa o furado de violación, amplo e de escasa fondura.				
	O xacemento sufriu unha forte redución do volume da súa masa tumular como consecuencia da actividade forestal desenvolvida nesta propiedade. Durante a realización destes traballos destruíuse, mediante o uso dunha padeadora, os 40-50 cm máis superficiais do túmulo no seu terzo Nordés.				
	Segundo os cortes que actualmente se atopan á vista parece tratarse dun túmulo de terra limpa, sen coiraza pétreo de recubrimento.				



ÁREA DE PROTECCIÓN INTEGRAL Superficie comprendida dentro do límite do perímetro máis externo do ben	ÁREA DE CAUTELA Entorno adaptado ó redor do perímetro máis externo do ben
--	---

ÁREA DE PROTECCIÓN INTEGRAL DO XAC. ARQUEOLÓXICO (GRAO II.1)
 LÍMITE DA ÁREA DE RESPETO XACEMENTO ARQUEOLÓXICO (GRAO II.2)
 PROTECCIÓN NON INTEGRAL (GRAO III)



DILIXENCIA - Para facer constar que o presente documento forma parte do PXOM do Concello de Frades, aprobado provisionalmente por esta Concello en Sesión Plena celebrada o día 12 de setembro de 2017.

Frades, 13 de setembro de 2017.

A Secretaría do Concello de Frades.

Asdo: Carlos Gómez Ctero.

**CATÁLOGO DE XACEMENTOS ARQUEOLÓXICOS
CONCELLO DE FRADES**

NOME	Mámoa do Regueiro	GRAO DE PROTECCIÓN II	CÓDIGO GA15038027
PARROQUIA	Moar (Santaia)	PLANIMETRÍA (E. 1:10.000) CX-2 (E. 1:5.000) C-11	
LUGAR	A Fraga	COORD. U.T.M. X 557.615 Y 4.764.217	Alt. 307 m s.n.m.

A. TIPOLÓXICA Túmulo megalítico
A. CULTURAL Neolítico

DESCRICIÓN Túmulo megalítico catalogado o ano 1989 cunhas dimensións de 25 m de diámetro e 1,5 m de altura.




A prospección levada a cabo na zona na que se localiza o xacemento durante a campaña do presente ano estivo moi limitada pola densa cuberta vexetal actualmente presente, sen que se puidese detectar sobre o terreo ningún tipo de estrutura ou material arqueolóxico que puidera indicarnos a súa situación.

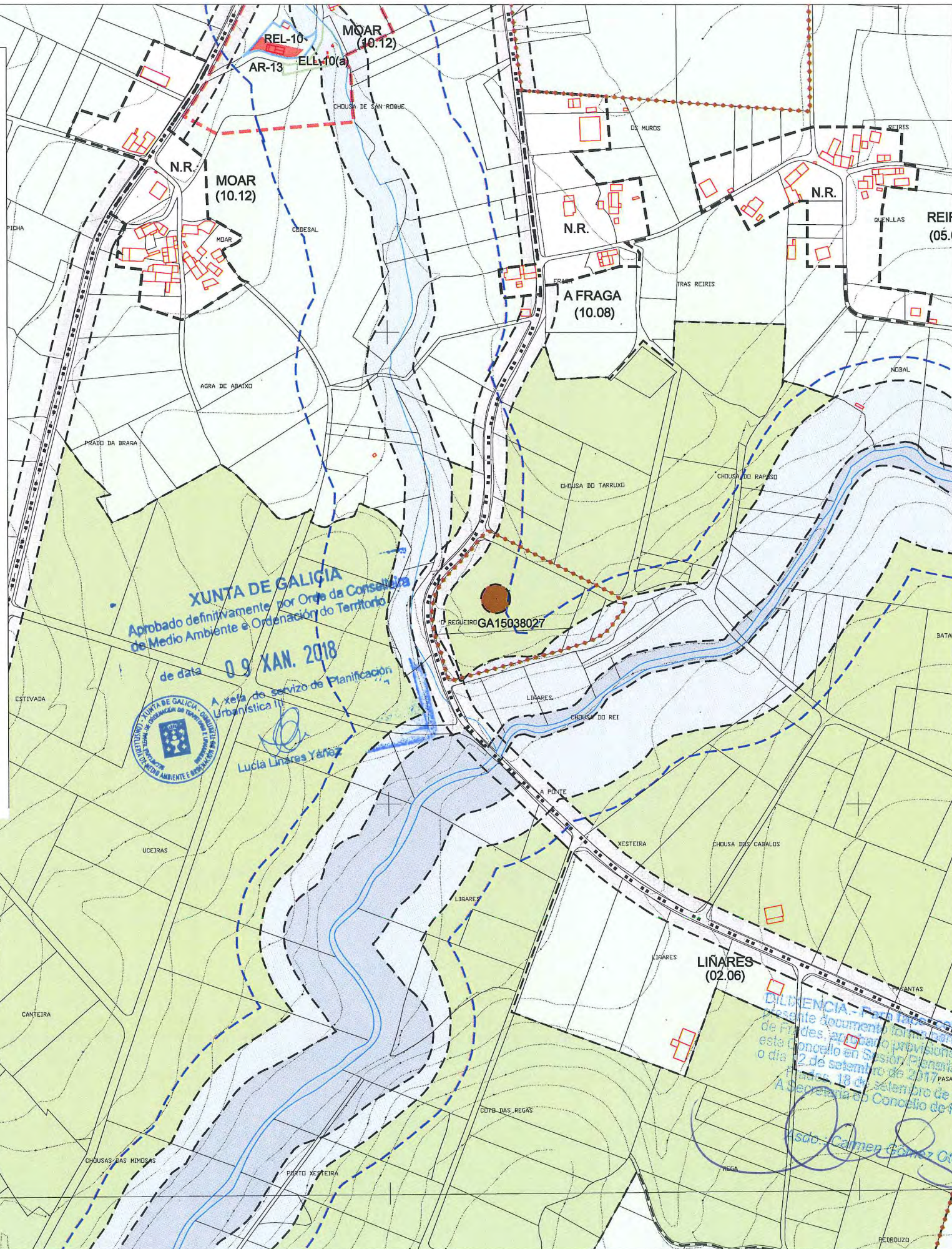
Pese a todo, débese indicar que non cremos que se trate dun xacemento destruído, xa que fóra do que foi a apertura da pista forestal que dá acceso a esta zona de monte, non se observa ningún tipo de obra recente.



ÁREA DE PROTECCIÓN INTEGRAL
Superficie comprendida dentro do límite do perímetro máis externo do ben

ÁREA DE CAUTELA
Entorno adaptado ó redor do perímetro máis externo do ben

-  **ÁREA DE PROTECCIÓN INTEGRAL DO XAC. ARQUEOLÓXICO (GRAO II.1)**
-  **LÍMITE DA ÁREA DE RESPETO XACEMENTO ARQUEOLÓXICO (GRAO II.2)**
-  **PROTECCIÓN NON INTEGRAL (GRAO III)**



DILIGENCIA: Para poder pasar que o presente documento forme parte do PXOM de Frades, así como provisionalmente por este Concello en Sesión Plena celebrada o día 12 de setembro de 2017 PASADA das 18 de setembro de 2017. A Secretaría do Concello de Frades.
Lucía Linares Yáñez



**CATÁLOGO DE XACEMENTOS ARQUEOLÓXICOS
CONCELLO DE FRADES**

NOME	Medoña do Mainzo	GRAO DE PROTECCIÓN III	CÓDIGO GA15038028
PARROQUIA	Aiazo (S. Pedro)	PLANIMETRÍA (E. 1:10.000) CX-2 (E. 1:5.000) C-15	
LUGAR	A Torre	COORD. U.T.M. X 558.545 Y 4.763.550	Alt. 333 m s.n.m.
A. TIPOLOXICA	Túmulo indeterminado		
A. CULTURAL	Indeterminado/Neolítico		

DESCRIBIÓN Túmulo que conta cuns 20 m de diámetro e uns 60 cm de altura conservada. Presenta unha forma lixeiramente alongada no sentido N-S, coincidindo esta disposición coa división de dúas propiedades.

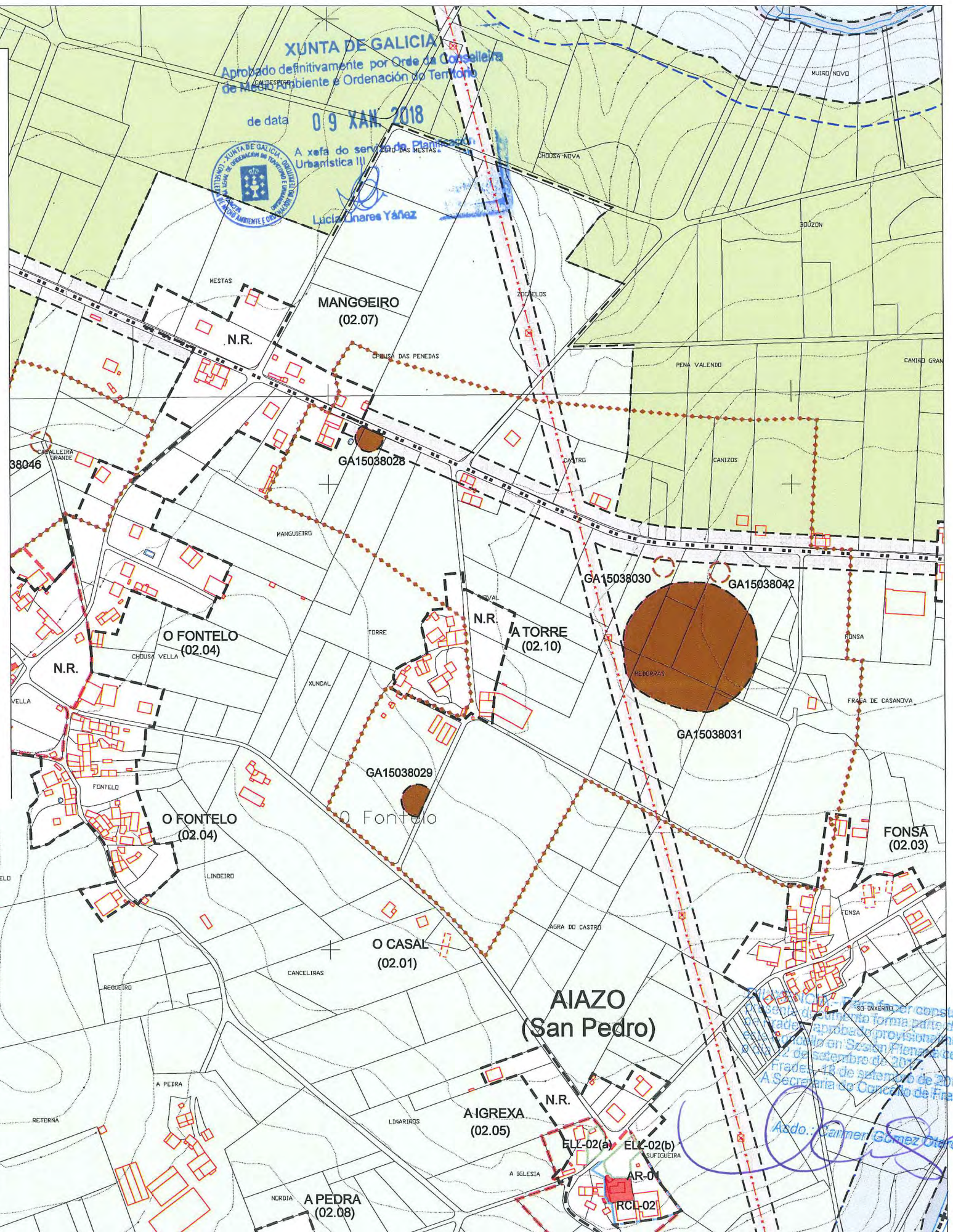
Actualmente atópase cortado pola estrada provincial 2241 no seu terzo Norte, e así mesmo parece estar bastante rebaixado polos labores agrícolas desenvolvidos nas parcelas nas que se localiza.

No corte resultante da estrada pode observarse a presenza dalgúns seixos, se ben dada a súa disposición non se pode determinar si se trata dos restos dunha coiraza ou de pedras resultantes dos labores agrícolas.



ÁREA DE PROTECCIÓN INTEGRAL
Superficie comprendida dentro do límite do perímetro máis externo do ben

ÁREA DE CAUTELA
Entorno adaptado ó redor do perímetro máis externo do ben



XUNTA DE GALICIA
Aprobado definitivamente por Orde da Conselleira de Medio Ambiente e Ordenación do Territorio de data **09 XAN 2018**
A xefa do servizo de Planificación Urbanística III
Lucía Unares Yañez

Para constatar que o ben de interese histórico-artístico que forma parte do PXOM de Frades foi declarado provisionalmente por Orde do 12 de setembro de 2017, A Secretaría do Concello de Frades.
Asdo. Carmen Gómez Otero.

**CATÁLOGO DE XACEMENTOS ARQUEOLÓXICOS
CONCELLO DE FRADES**

NOME	Túmulo das Xanelas	GRAO DE PROTECCIÓN	III	CÓDIGO	GA15038029
PARROQUIA	Aiazo (S. Pedro)	PLANIMETRÍA	(E. 1:10.000) CX-2	(E. 1:5.000)	C-15
LUGAR	A Torre	COORD. U.T.M.	X 558.595 Y 4.763.160	Alt.	325 m s.n.m.
A. TIPOLOXICA	Túmulo indeterminado				
A. CULTURAL	Indeterminado				

DESCRIPCIÓN Túmulo que actualmente conta cuns 22 m de diámetro e uns 50 – 60 cm de altura conservada.

Atópase cortado por unha pista da concentración parcelaria no seu terzo Leste, e os labores agrícolas desenvolvidos na parcela na que se localiza rebaixaron considerablemente a súa altura.

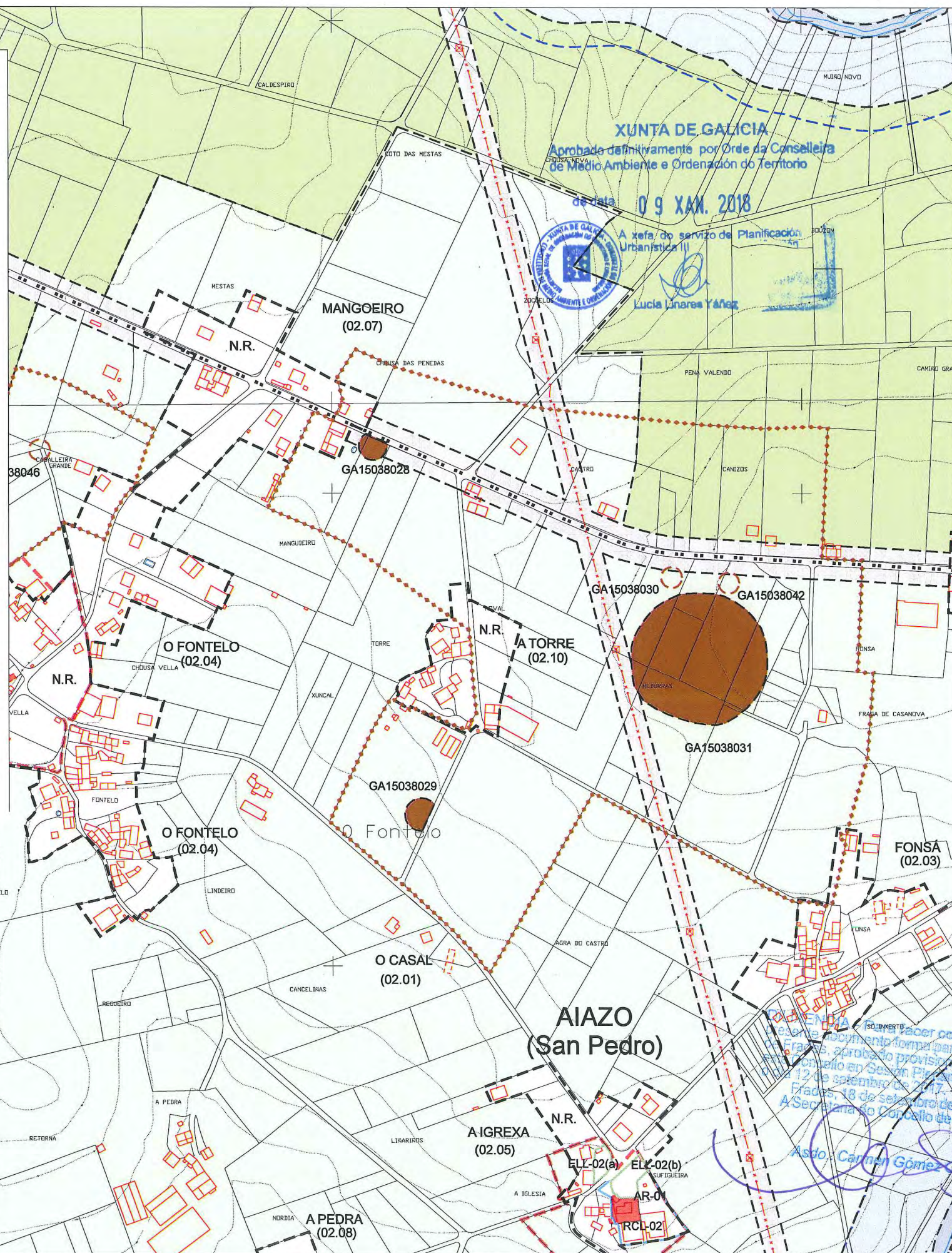
Tendo en conta que deste túmulo parecen proceder tres muíños circulares, así como a proximidade con respecto ó *Castro do Coto das Medorras (GA15038031)*, inclinámonos a pensar que moi probablemente se trate dalgún tipo de estrutura relacionada con este asentamento castrexo.



ÁREA DE PROTECCIÓN INTEGRAL
Superficie comprendida dentro do límite do perímetro máis externo do ben

ÁREA DE CAUTELA
Entorno adaptado ó redor do perímetro máis externo do ben

- ÁREA DE PROTECCIÓN INTEGRAL DO XAC. ARQUEOLÓXICO (GRAO II.1)**
- LÍMITE DA ÁREA DE RESPETO XACEMENTO ARQUEOLÓXICO (GRAO II.2)**
- PROTECCIÓN NON INTEGRAL (GRAO III)**



XUNTA DE GALICIA
Aprobado definitivamente por Orde da Conselleira de Medio Ambiente e Ordenación do Territorio
de data **09 XAN. 2018**
A xefa do servizo de Planificación Urbanística
Lucía Unares Yañez

Para poder constar que o presente documento forma parte do PXOM de Frades, aprobo provisionalmente por Decretto en Sesión Plena celebrada o 12 de setembro de 2017.
A Seción do Concello de Frades, 18 de setembro de 2017.
Asdo. Carmen Gómez Otero.

**CATÁLOGO DE XACEMENTOS ARQUEOLÓXICOS
CONCELLO DE FRADES**

NOME	Túmulo nº 1 do Coto das Medorras	GRAO DE PROTECCIÓN	III	CÓDIGO	GA15038030
PARROQUIA	Aiazo (S. Pedro)	PLANIMETRÍA	(E. 1:10.000) CX-2	(E. 1:5.000)	C-15
LUGAR	Fonsá	COORD. U.T.M.	X 558.860 Y 4.763.410	Alt.	340 m s.n.m.

A. TIPOLÓXICA Túmulo indeterminado

A. CULTURAL Indeterminado

DESCRIPCIÓN Xacemento catalogado o ano 1989 como xa destruído, e do que posiblemente procede un muíño circular.



Durante a campaña de prospección levada a cabo o presente ano, non puido detectarse ningún tipo de estrutura ou material que nos indicase a posibilidade de conservación deste xacemento.




Así mesmo, débese ter en conta a proximidade existente con respecto ó *Castro do Coto das Medorras (GA15038031)*, polo que é moi probable que se tratase dalgún tipo de estrutura relacionada con este asentamento castrexo.

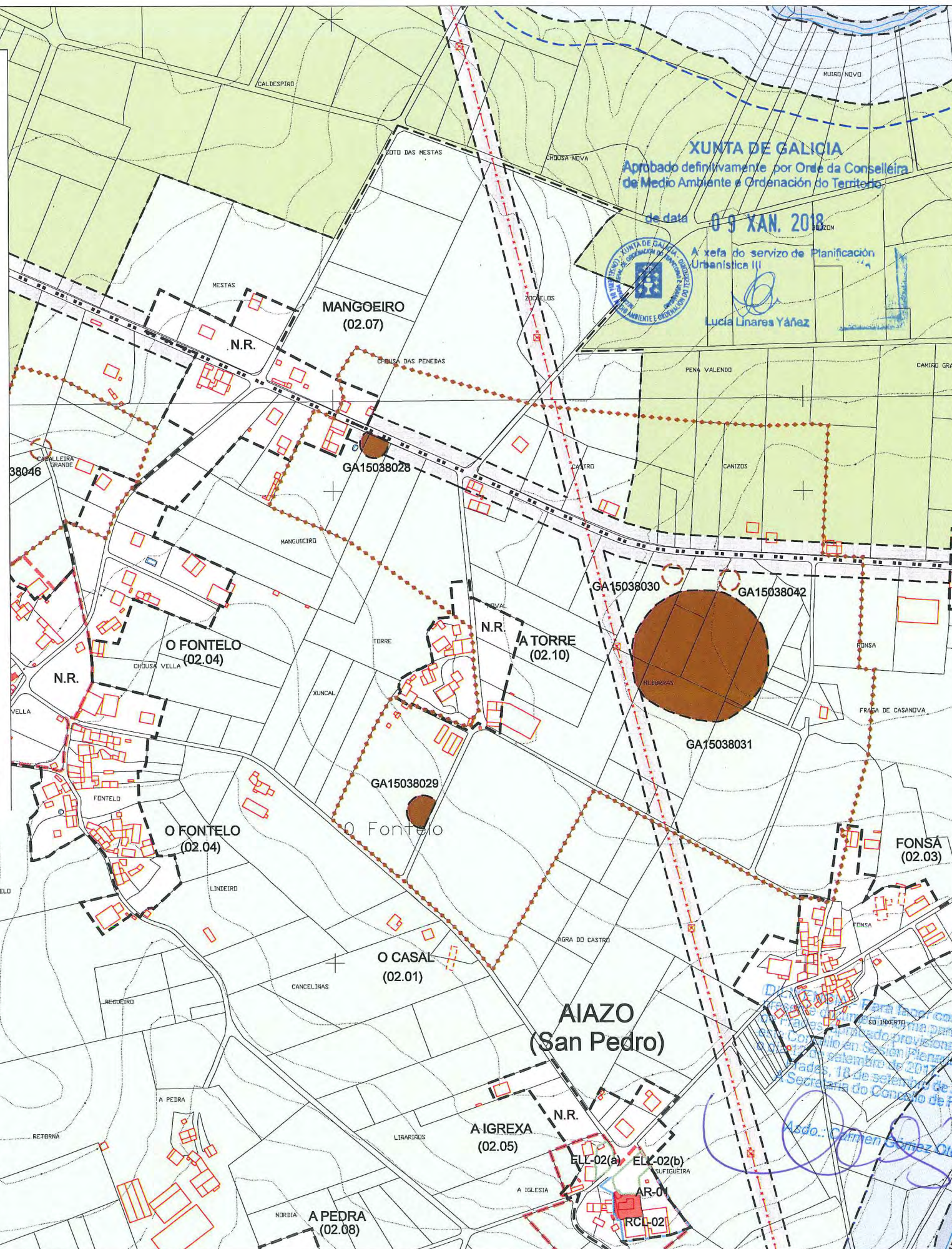
ÁREA DE PROTECCIÓN INTEGRAL

(non se delimitou)

ÁREA DE CAUTELA

Entorno adaptado ó redor do perímetro máis externo do ben

-  **ÁREA DE PROTECCIÓN INTEGRAL DO XAC. ARQUEOLÓXICO (GRAO II.1)**
-  **LÍMITE DA ÁREA DE RESPETO XACEMENTO ARQUEOLÓXICO (GRAO II.2)**
-  **PROTECCIÓN NON INTEGRAL (GRAO III)**



XUNTA DE GALICIA
Aprobado definitivamente por Orde da Conselleira de Medio Ambiente e Ordenación do Territorio

de data **09 XAN. 2018**



A xefa do servizo de Planificación Urbanística III

Lucía Linares Yáñez

Para constar que o Plan de Protección do Patrimonio Cultural do Concello de Frades foi aprobado provisionalmente por unanimidade na Sesión Plena celebrada o día 18 de setembro de 2017. Secretaria do Concello de Frades.

Asdo.: Carmen Gómez Otero.



**CATÁLOGO DE XACEMENTOS ARQUEOLÓXICOS
CONCELLO DE FRADES**

NOME	Castro do Coto das Medorras	GRAO DE PROTECCIÓN	III	CÓDIGO	GA15038031
PARROQUIA	Aiazo (S. Pedro)	PLANIMETRÍA	(E. 1:10.000) CX-2	(E. 1:5.000)	C-15
LUGAR	Fonsá	COORD. U.T.M.	X 558.880 Y 4.763.330	Alt.	345 m s.n.m.

A. TIPOLÓXICA Asentamento fortificado

A. CULTURAL Idade do Ferro

DESCRICIÓN Nestes momentos é imposible realizar unha descrición detallada do xacemento, xa que a intensa actividade agrícola desenvolvida sobre a propiedade na que se atopa provocou a destrución superficial das estruturas defensivas do castro.



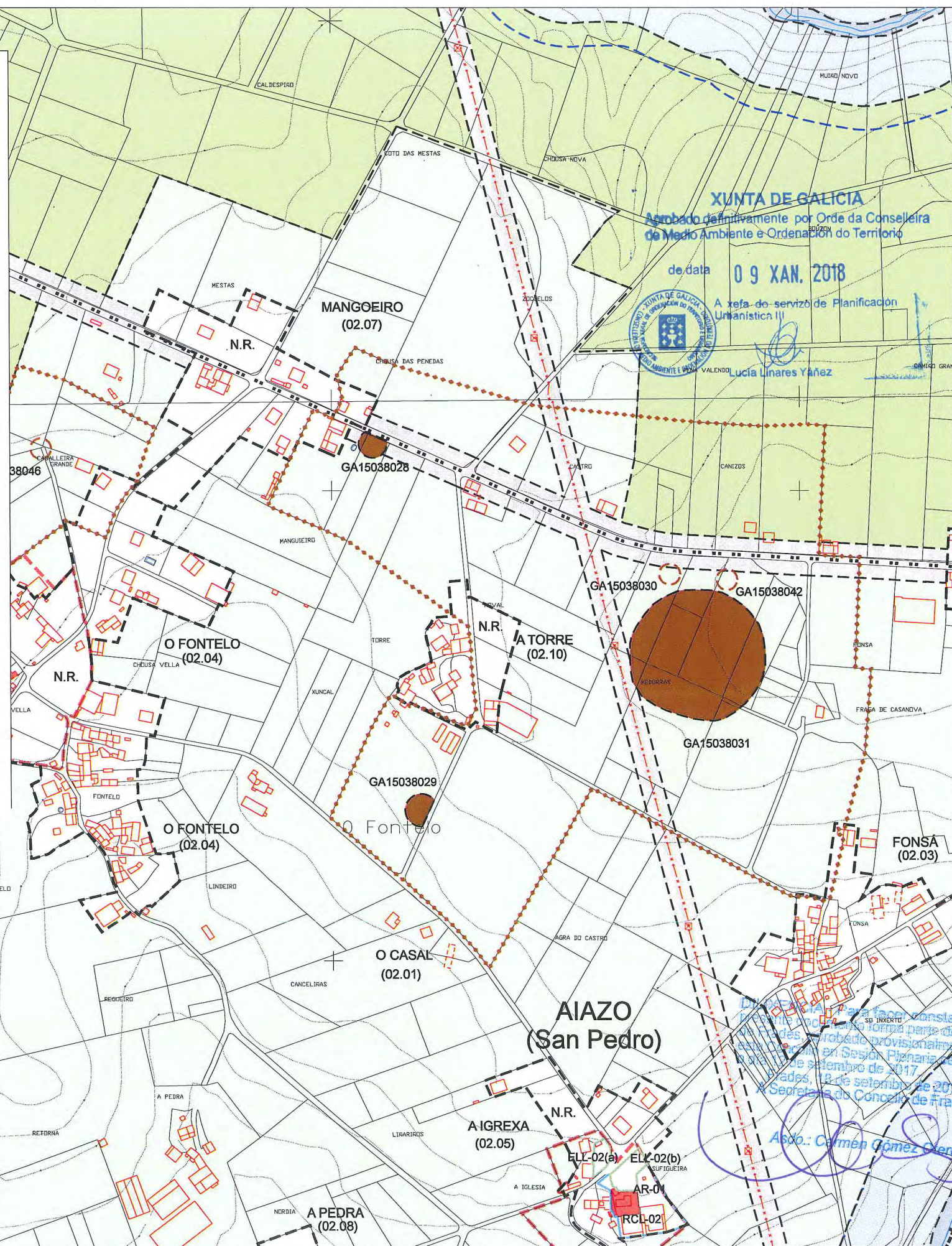
Pese a todo, actualmente aínda se pode apreciar unha zona circular duns 100 m de diámetro lixeiramente máis elevada có exterior, que moi posiblemente estea indicando a situación dos parapetos delimitadores da croa.

A pesares destas destrucións, que moi posiblemente tamén afectaron ós niveis habitacionais máis superficiais, de ningún xeito se pode falar dun xacemento destruído, xa que seguramente se conserven os niveis habitacionais máis fondos.

ÁREA DE PROTECCIÓN INTEGRAL
Superficie comprendida dentro do límite do perímetro máis externo do ben

ÁREA DE CAUTELA
Entorno adaptado ó redor do perímetro máis externo do ben

- ÁREA DE PROTECCIÓN INTEGRAL DO XAC. ARQUEOLÓXICO (GRAO II.1)**
- LÍMITE DA ÁREA DE RESPETO XACEMENTO ARQUEOLÓXICO (GRAO II.2)**
- PROTECCIÓN NON INTEGRAL (GRAO III)**



*Para facer constar que o...
...procedemento provisionalmente por...
...Sesión Plenaria celebrada...
...de setembro de 2017...
...Frades, 18 de setembro de 2017...
...Secretaría do Concello de Frades...
Asno.: Carmen Gómez Otero*

**CATÁLOGO DE XACEMENTOS ARQUEOLÓXICOS
CONCELLO DE FRADES**

NOME	Mámoa da Chousa Nova de Fonsá	GRAO DE PROTECCIÓN	II	CÓDIGO	GA15038032
PARROQUIA	Aiazo (S. Pedro)	PLANIMETRÍA	(E. 1:10.000) CX-3	(E. 1:5.000)	C-16
LUGAR	Fonsá	COORD. U.T.M.	X 559.528 Y 4.763.412	Alt.	346 m s.n.m.

A. TIPOLOXICA	Túmulo megalítico
A. CULTURAL	Neolítico

DESCRIPCIÓN Túmulo que se localiza a uns 8 m ó Norte da estrada LC-2241, servindo de límite entre dúas propiedades.

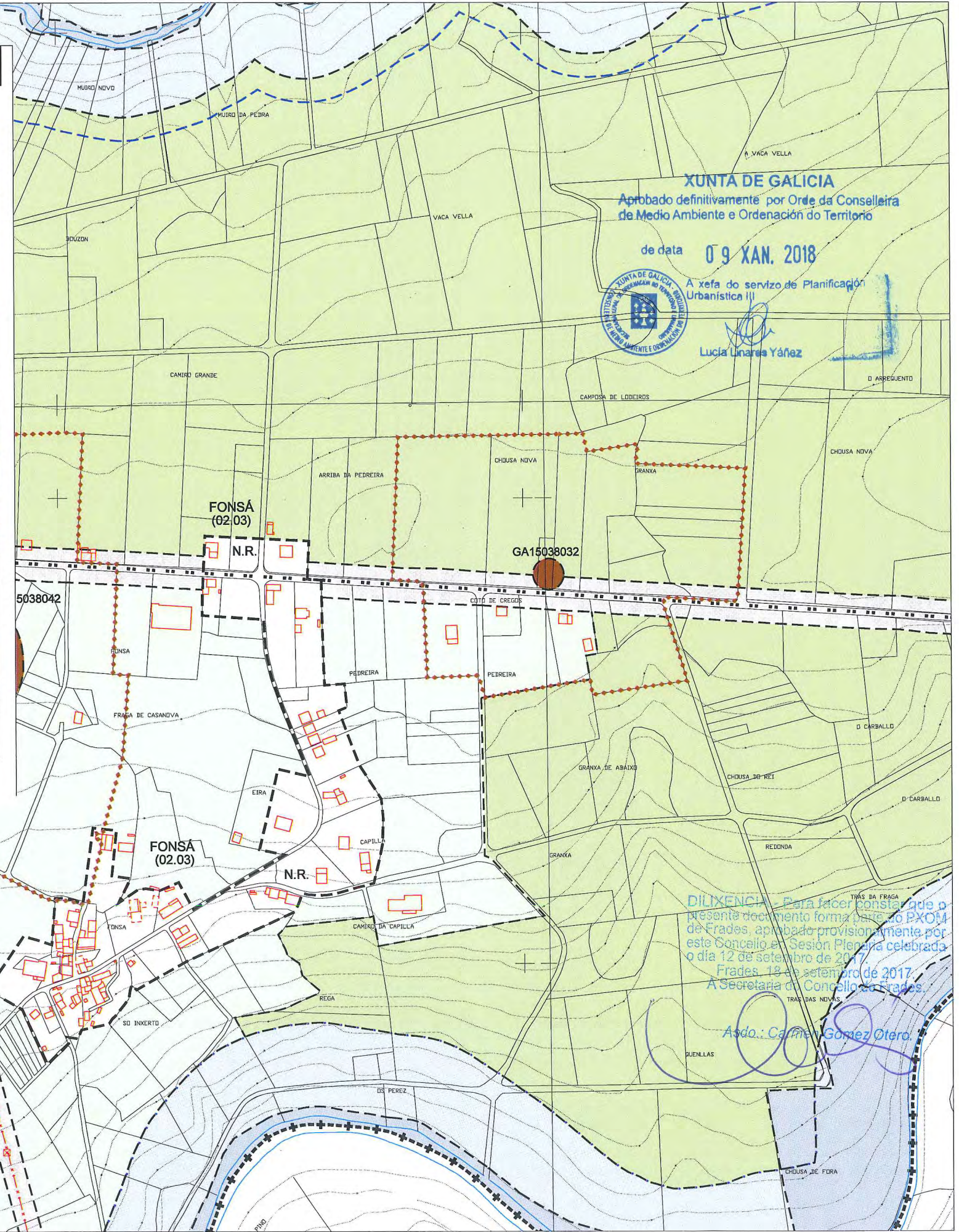


Actualmente a mesta vexetación que cubre o xacemento, aunque permite, con dificultades, constatar a presenza do mesmo, impide ofrecer unhas medidas mínimas de diámetro e altura; se ben a única alteración que parece ter sufrido dende o momento da súa catalogación, no ano 1989, é o rebaixe duns 40 cm da metade Leste do túmulo debido a unha repoboación de piñeiros.

Segundo a ficha de inventario redactada con motivo da prospección do concello de Frades desenvolvida o ano 1989, esta mámoa conta con 20 m de diámetro e 1,5 m de alto.

ÁREA DE PROTECCIÓN INTEGRAL
Superficie comprendida dentro do límite do perímetro máis externo do ben

ÁREA DE CAUTELA
Entorno adaptado ó redor do perímetro máis externo do ben



XUNTA DE GALICIA
Aprobado definitivamente por Orde da Conselleira
de Medio Ambiente e Ordenación do Territorio

de data **09 XAN. 2018**

A xefa do servizo de Planificación
Urbanística III

Lucía Linares Yáñez

DILIXENCIA - Para facer constar que o presente documento forma parte do PXOM de Frades, aprobado provisionalmente por este Concello en Sesión Plena celebrada o día 12 de setembro de 2017, Frades, 18 de setembro de 2017. A Secretaria do Concello de Frades.

Asda.: Carmen Gómez Otero

**CATÁLOGO DE XACEMENTOS ARQUEOLÓXICOS
CONCELLO DE FRADES**

NOME	Mámoa do Fontelo	GRAO DE PROTECCIÓN III	CÓDIGO GA15038033
PARROQUIA	Aiazo (S. Pedro)	PLANIMETRÍA (E. 1:10.000) CX-2	(E. 1:5.000) C-15
LUGAR	O Fontelo	COORD. U.T.M. X 557.554 Y 4.763.390	Alt. 333 m s.n.m.
A. TIPOLÓXICA	Túmulo megalítico		
A. CULTURAL	Neolítico		

DESCRIPCIÓN Túmulo megalítico catalogado o ano 1989 cunhas dimensións de 31 m de diámetro, que conservaba na súa zona central unha pequena cista de 1,4 m de lonxitude e 0,6 m de altura.



Durante a prospección arqueolóxica realizada no presente ano non puido ser localizado este xacemento.

Tendo en conta que na última década se ten levado a cabo unha intensa repoboación forestal nesta zona, é probable que o xacemento estea actualmente destruído.

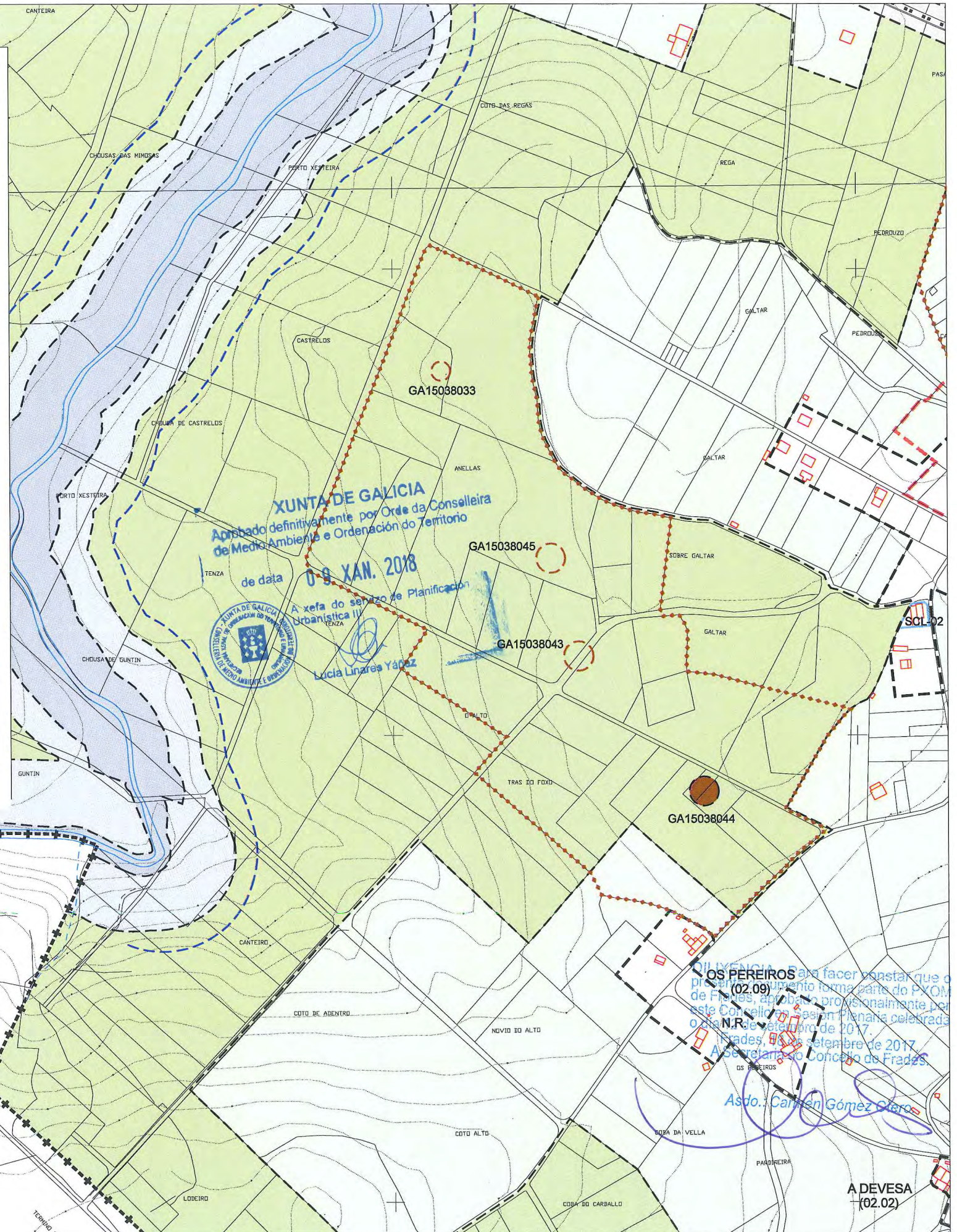
Porén, debe sinalarse que a importante vexetación existente nalgúns partes do entorno de localización deste xacemento, non nos permitiron unha inspección todo o exhaustiva que sería desexable, polo que tampouco se desbota a posibilidade de que se conserve oculto pola vexetación.

ÁREA DE PROTECCIÓN INTEGRAL

(non se delimitou)

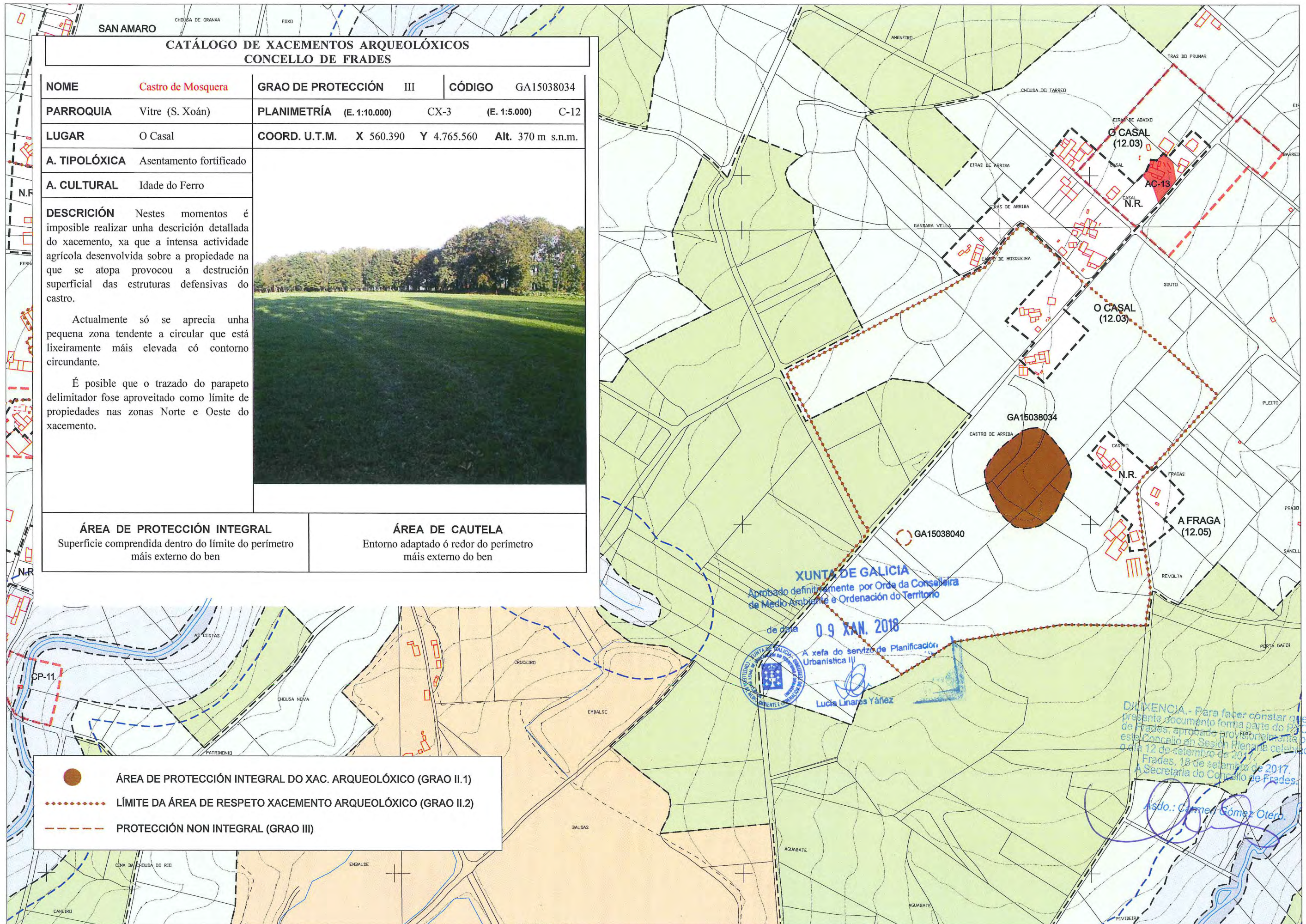
ÁREA DE CAUTELA

Entorno adaptado ó redor do perímetro máis externo do ben



	ÁREA DE PROTECCIÓN INTEGRAL DO XAC. ARQUEOLÓXICO (GRAO II.1)
	LÍMITE DA ÁREA DE RESPETO XACEMENTO ARQUEOLÓXICO (GRAO II.2)
	PROTECCIÓN NON INTEGRAL (GRAO III)





**CATÁLOGO DE XACEMENTOS ARQUEOLÓXICOS
CONCELLO DE FRADES**

NOME	Castro de Mosquera	GRAO DE PROTECCIÓN	III	CÓDIGO	GA15038034
PARROQUIA	Vitre (S. Xoán)	PLANIMETRÍA	(E. 1:10.000) CX-3	(E. 1:5.000)	C-12
LUGAR	O Casal	COORD. U.T.M.	X 560.390 Y 4.765.560	Alt.	370 m s.n.m.

A. TIPOLÓXICA Asentamento fortificado
A. CULTURAL Idade do Ferro

DESCRICIÓN Nestes momentos é imposible realizar unha descripci3n detallada do xacemento, xa que a intensa actividade agr3cola desenvolvida sobre a propiedade na que se atopa provocou a destruci3n superficial das estruturas defensivas do castro.



Actualmente s3 se aprecia unha pequena zona tendente a circular que est3 lixeiramente m3is elevada c3 contorno circundante.

3 posible que o trazado do parapeto delimitador fose aproveitado como l3mite de propiedades nas zonas Norte e Oeste do xacemento.

ÁREA DE PROTECCI3N INTEGRAL
Superficie comprendida dentro do l3mite do per3metro m3is externo do ben

ÁREA DE CAUTELE
Entorno adaptado 3 redor do per3metro m3is externo do ben

- ÁREA DE PROTECCI3N INTEGRAL DO XAC. ARQUEOL3XICO (GRAO II.1)**
- L3MITE DA ÁREA DE RESPETO XACEMENTO ARQUEOL3XICO (GRAO II.2)**
- PROTECCI3N NON INTEGRAL (GRAO III)**

XUNTA DE GALICIA
Aprobado definitivamente por Orde da Conselleira de Medio Ambiente e Ordenaci3n do Territorio

de data **09 XAN. 2018**
A xefa do servizo de Planificaci3n Urbanística III
Luc3a L3neas Y3ñez

DILIXENCIA.- Para facer constar que o presente documento forma parte do P3XOM de Frades, aprobado provisionalmente por este Concello en Sesi3n Plena celebrada o d3a 12 de setembro de 2017 en Frades, 18 de setembro de 2017. A Secretar3a do Concello de Frades.

Asdo.: Carme S3mez Otero



**CATÁLOGO DE XACEMENTOS ARQUEOLÓXICOS
CONCELLO DE FRADES**

NOME	Castro das Medorras	GRAO DE PROTECCIÓN II	CÓDIGO GA15038035
PARROQUIA	Céltigos (S. Xulián)	PLANIMETRÍA (E. 1:10.000) CX-3	(E. 1:5.000) C-13
LUGAR	A Igrexa	COORD. U.T.M. X 563.880 Y 4.764.810	Alt. 411 m s.n.m.

A. TIPOLOXICA Asentamento fortificado

A. CULTURAL Idade do Ferro

DESCRICIÓN Aparentemente o xacemento está formado por unha croa de forma lixeiramente ovoide, alongada no sentido NW-SE, á partir da cal se estendía cara ó Noroeste un pequeno antecastro.

A intensa actividade agrícola desenvolvida sobre a propiedade na que se atopa provocou a destrución superficial das estruturas defensivas da metade Norte do castro.

Na metade Sur os parapetos conservan unha altura bastante uniforme, tanto para ó interior como para ó exterior do xacemento, de aproximadamente 3 m.

Así mesmo, exteriormente ó parapeto delimitador da croa, nas zonas Sur e Suroeste, aínda se conserva o foxo, duns 5 m de ancho e 2 m de fondo.

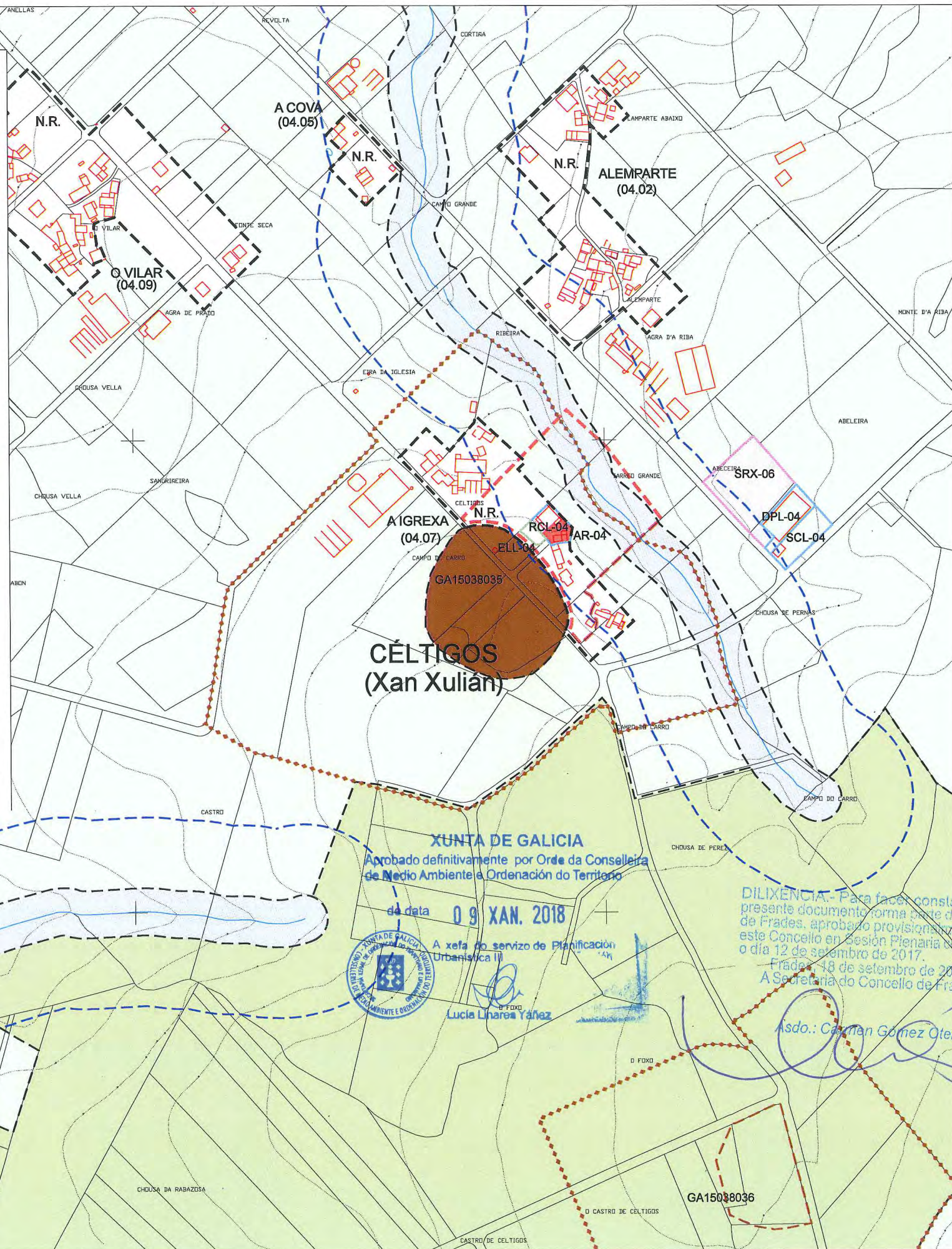


ÁREA DE PROTECCIÓN INTEGRAL

Superficie comprendida dentro do límite do perímetro máis externo do ben

ÁREA DE CAUTELA

Entorno adaptado ó redor do perímetro máis externo do ben



XUNTA DE GALICIA
Aprobado definitivamente por Orde da Conselleira de Medio Ambiente e Ordenación do Territorio

da data **09 XAN. 2018**



A xefa do servizo de Planificación Urbánica II)

Lucía Lharea Yáñez

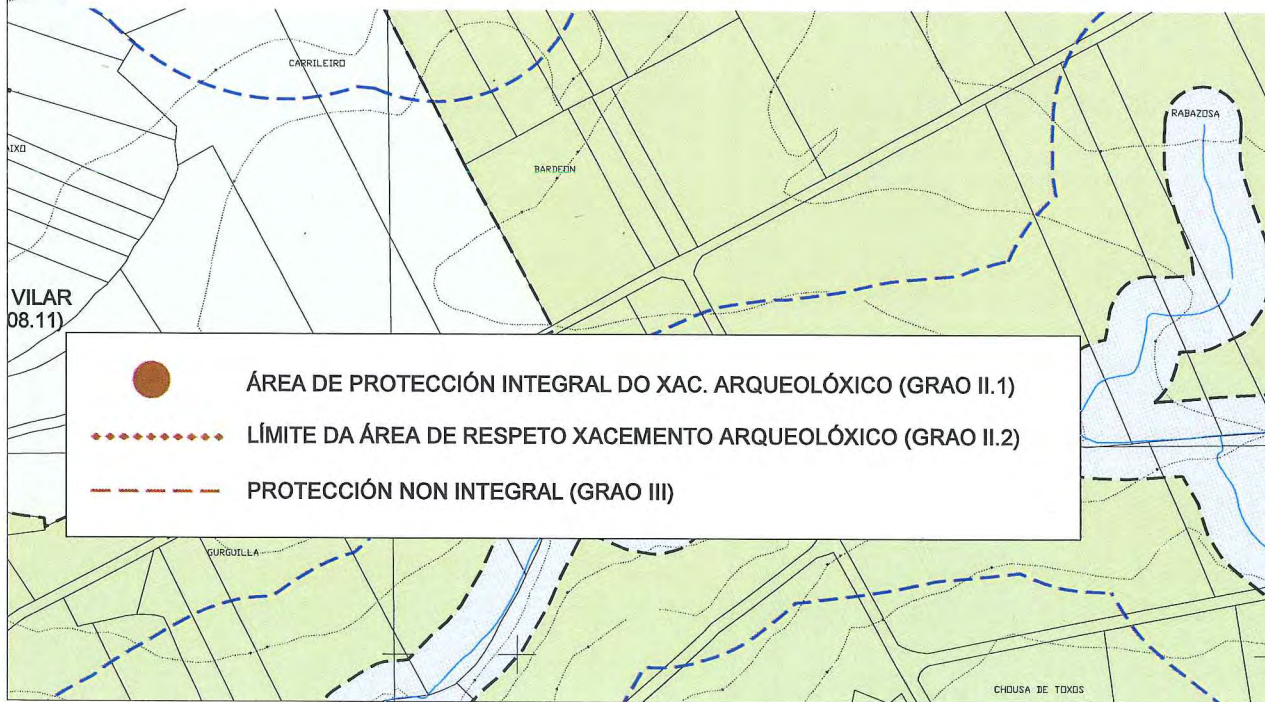
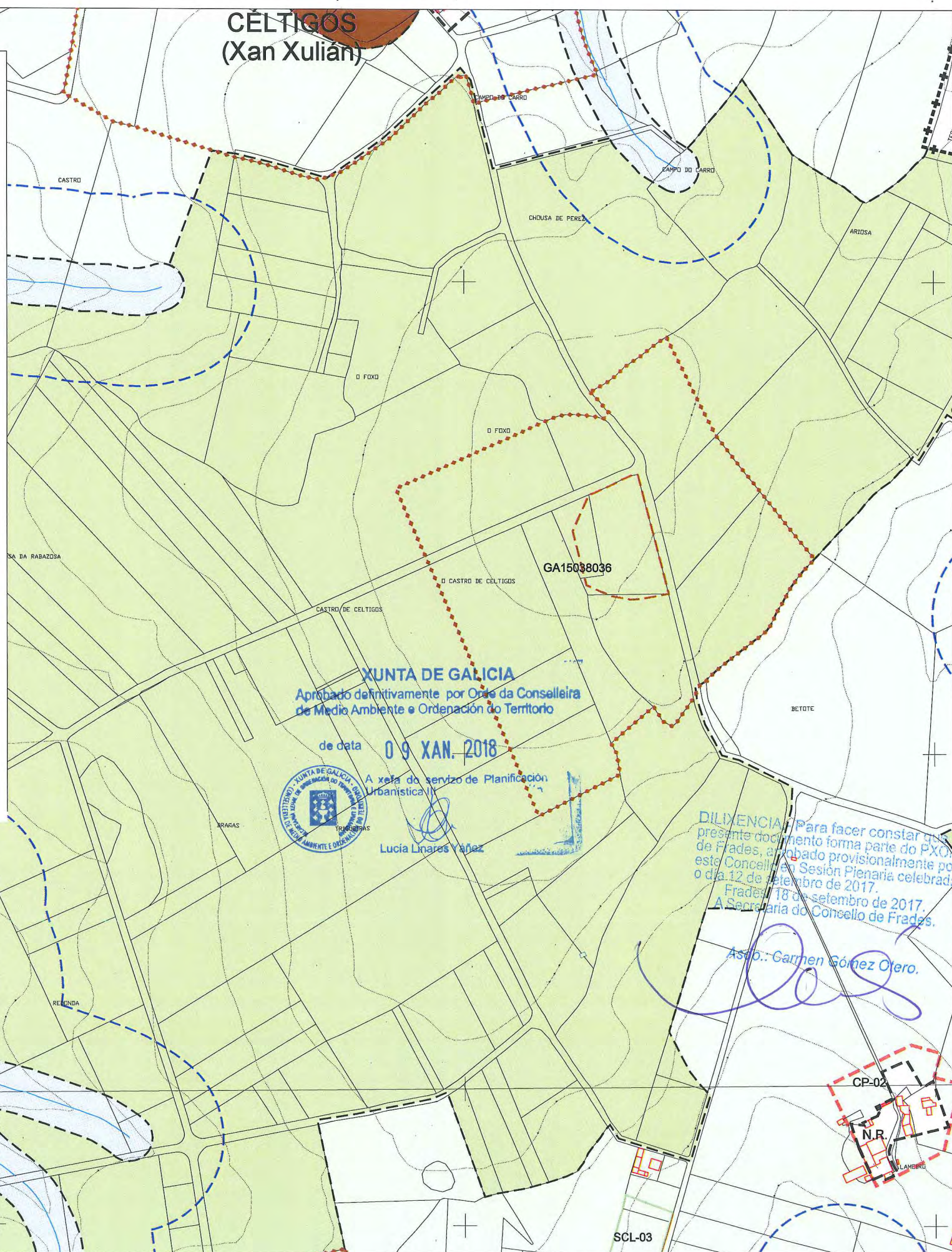
DILIXENCIA.- Para facer constar que o presente documento forma parte do PXOM de Frades, aprobado provisionalmente por este Concello en Sesión Plenaria celebrada o día 12 de setembro de 2017.
Frades, 18 de setembro de 2017.
A Secretaría do Concello de Frades.

Asdo.: Carmen Gómez Otero.

	ÁREA DE PROTECCIÓN INTEGRAL DO XAC. ARQUEOLÓXICO (GRAO II.1)
	LÍMITE DA ÁREA DE RESPETO XACEMENTO ARQUEOLÓXICO (GRAO II.2)
	PROTECCIÓN NON INTEGRAL (GRAO III)



CATÁLOGO DE XACEMENTOS ARQUEOLÓXICOS CONCELLO DE FRADES				
NOME	Castro da Areda	GRAO DE PROTECCIÓN	III	CÓDIGO GA15038036
PARROQUIA	Céltigos (S. Xulián)	PLANIMETRÍA (E. 1:10.000)	CX-3	(E. 1:5.000) C-13
LUGAR	A Igrexa	COORD. U.T.M.	X 564.160 Y 4.764.245	Alt. 425 m s.n.m.
A. TIPOLOXICA	Asentamento fortificado			
A. CULTURAL	Idade do Ferro			
DESCRICIÓN	<p>Xacemento castrexo formado por un recinto simple de pequeno tamaño, de forma tendente a ovoide.</p> <p>Da súa existencia só existe actualmente proba documental na fotografía antiga de catastro, e o seu recordo aínda perdura na microtoponimia, así como na tradición oral dos veciños da zona.</p> <p>A construción dunha pista da concentración parcelaria e a realización dunha intensa repoboación forestal supuxeron a destrución dunha parte moi importante do xacemento, ata tal punto que nestes momentos sobre o terreo só se distingue unha pequena elevación na zona Sur, nunha propiedade actualmente dedicada a cultivo, que impide extraer maiores conclusións.</p>			
ÁREA DE PROTECCIÓN INTEGRAL <i>(non se delimitou)</i>		ÁREA DE CAUTELA Entorno adaptado ó redor do perímetro máis externo do ben		



**CATÁLOGO DE XACEMENTOS ARQUEOLÓXICOS
CONCELLO DE FRADES**

NOME	Castro de Añá de Meus	GRAO DE PROTECCIÓN	II	CÓDIGO	GA15038037
PARROQUIA	Añá (Sta María)	PLANIMETRÍA	(E. 1:10.000) CX-3	(E. 1:5.000)	C-17
LUGAR	Añá de Meus	COORD. U.T.M.	X 563.600 Y 4.763.130	Alt.	405 m s.n.m.

A. TIPOLÓXICA Asentamento fortificado
A. CULTURAL Idade do Ferro

DESCRICIÓN Xacemento castrexo de considerables dimensións, formado por un recinto principal ou croa, á que lle suceden cara ó Leste un antecastro de grandes proporcións, e a continuación deste existe un complexo sistema defensivo composto por unha sucesión de parapetos e foxos nun espazo reducido.

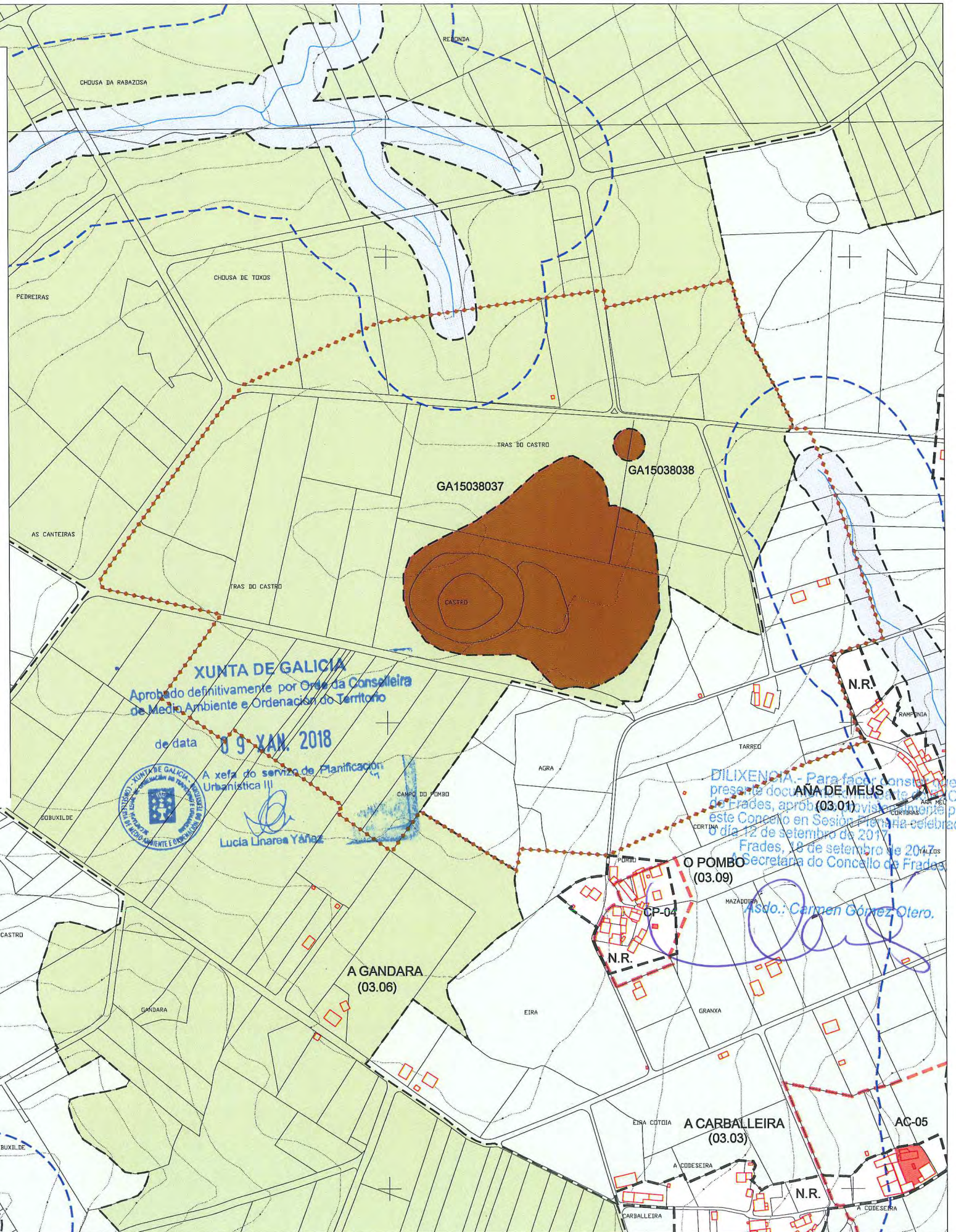


Exteriormente ás zonas Norte e Oeste da croa consérvase un foxo de aproximadamente 6-8 m de fondo con respecto ó exterior.

Así mesmo, tendo en conta a disposición tanxencial que presentan algúns dos parapetos e foxos situados cara ó Nordés do conxunto formado pola croa e o antecastro, que aparentemente pouco axuda ó sistema defensivo do asentamento, é posible que nesta zona se tivese desenvolvido algún tipo de actividade mineira.

ÁREA DE PROTECCIÓN INTEGRAL
Superficie comprendida dentro do límite do perímetro máis externo do ben

ÁREA DE CAUTELA
Entorno adaptado ó redor do perímetro máis externo do ben



	ÁREA DE PROTECCIÓN INTEGRAL DO XAC. ARQUEOLÓXICO (GRAO II.1)
	LÍMITE DA ÁREA DE RESPETO XACEMENTO ARQUEOLÓXICO (GRAO II.2)
	PROTECCIÓN NON INTEGRAL (GRAO III)

DILIXENCIA - Para facer constar e o presente documento, a Xunta de Galicia, aprobada definitivamente por Orde da Conselleira de Medio Ambiente e Ordenación do Territorio de data 09 JAN 2018. A xefa do servizo de Planificación Urbanística III, Lucía Linarea Yáñez.

DILIXENCIA - Para facer constar e o presente documento, a Xunta de Galicia, aprobada definitivamente por Orde da Conselleira de Medio Ambiente e Ordenación do Territorio de data 03.01.2017. A xefa do servizo de Planificación Urbanística III, Lucía Linarea Yáñez.

DILIXENCIA - Para facer constar e o presente documento, a Xunta de Galicia, aprobada definitivamente por Orde da Conselleira de Medio Ambiente e Ordenación do Territorio de data 12 de setembro de 2017. A xefa do servizo de Planificación Urbanística III, Lucía Linarea Yáñez.

DILIXENCIA - Para facer constar e o presente documento, a Xunta de Galicia, aprobada definitivamente por Orde da Conselleira de Medio Ambiente e Ordenación do Territorio de data 18 de setembro de 2017. A xefa do servizo de Planificación Urbanística III, Lucía Linarea Yáñez.

Asdo.: Carmen Gómez Otero.

**CATÁLOGO DE XACEMENTOS ARQUEOLÓXICOS
CONCELLO DE FRADES**

NOME	Túmulo dos Castros	GRAO DE PROTECCIÓN II	CÓDIGO GA15038038
PARROQUIA	Añá (Sta María)	PLANIMETRÍA (E. 1:10.000) CX-3	(E. 1:5.000) C-17
LUGAR	Añá de Meus	COORD. U.T.M. X 563.760 Y 4.763.298	Alt. 400 m s.n.m.

A. TIPOLÓXICA Túmulo indeterminado
A. CULTURAL Indeterminado/Neolítico

DESCRIPCIÓN Túmulo duns 16 m de diámetro e uns 50 cm de altura. Non se aprecian restos de violación.

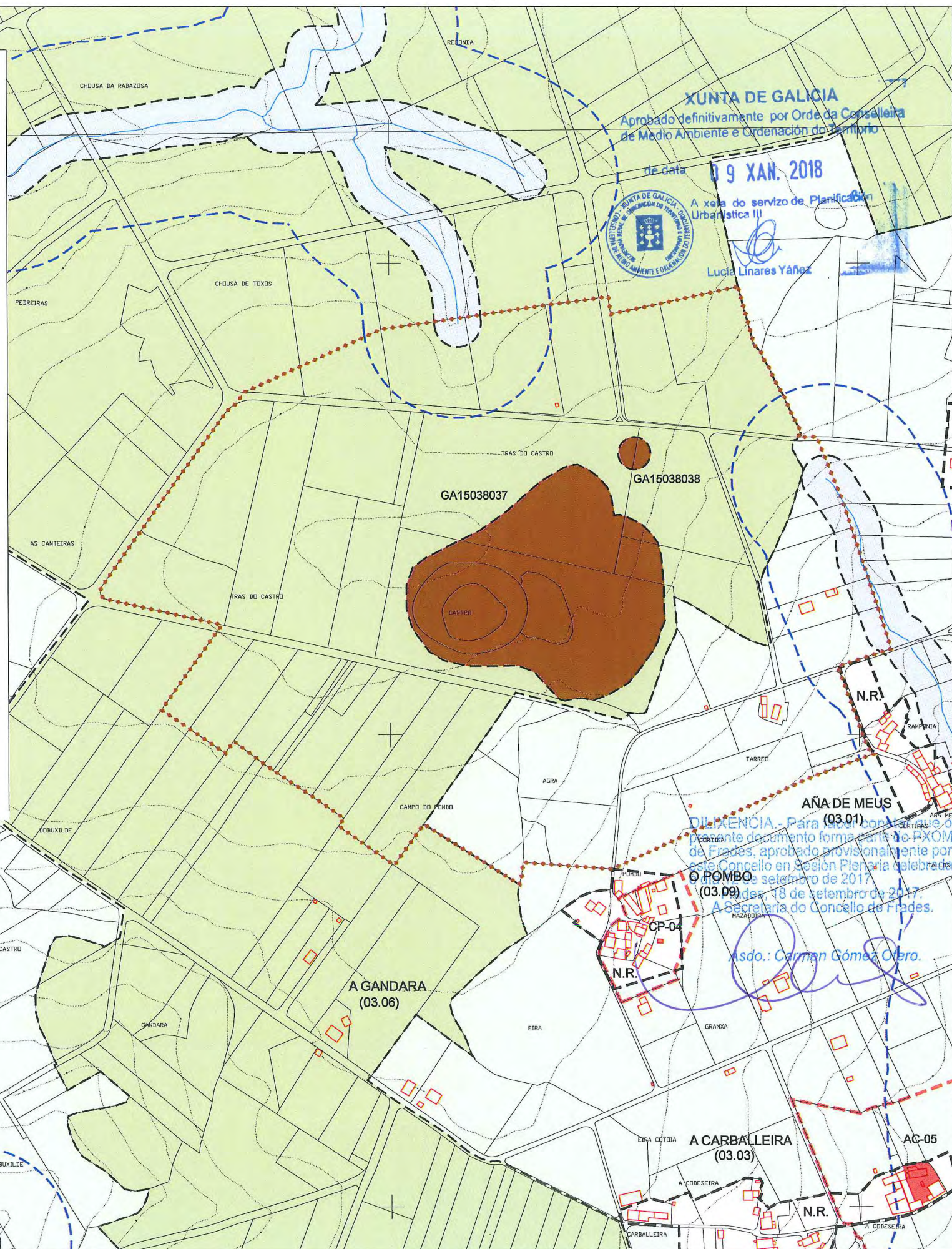


Na zona central do túmulo, cara ó seu NW, localízase chantada unha pedra de seixo que apenas destaca sobre o mesmo, sen que se poida precisar con claridade se forma parte dalgún tipo de estrutura do xacemento.

Por outra parte, aínda que pola súa situación e características xerais podería tratarse dun túmulo megalítico, débese ter en conta a súa proximidade con respecto ó complexo xacemento do *Castro de Añá de Meus (GA15038037)*, polo que tamén é posible que puidera tratarse dalgún tipo de estrutura relacionada con este asentamento castrexo.

ÁREA DE PROTECCIÓN INTEGRAL
Superficie comprendida dentro do límite do perímetro máis externo do ben

ÁREA DE CAUTELA
Entorno adaptado ó redor do perímetro máis externo do ben



DILIGENCIA - Para a súa validez, o presente documento forma parte do PXOM de Frades, aprobado provisionalmente por este Concello en Sesión Plenaria celebrada o 18 de setembro de 2017.
A Secretaría do Concello de Frades.
Asdo.: Carmen Gómez Otero.

